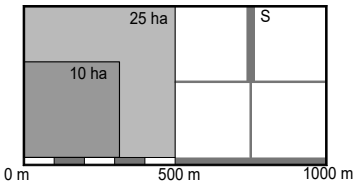


V. IZMJENE I DOPUNE
PROSTORNOG PLANA UREĐENJA
OPĆINE
ERNESTINOVO

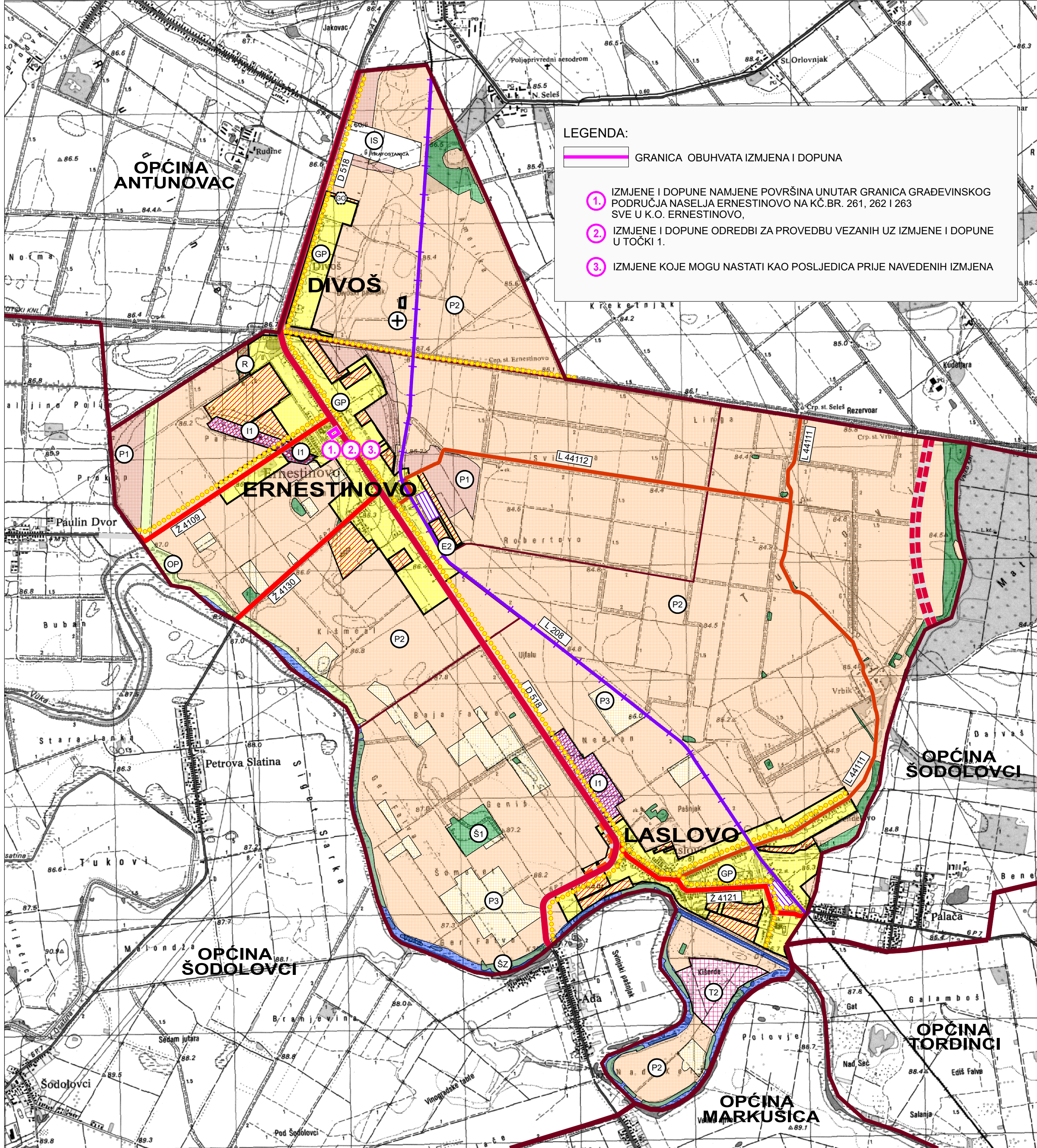
0. PREGLEDNA KARTA
IZMJENA I DOPUNA



Mjerilo 1 : 25 000

Broj ugovora: 55/23.

Županija: Općina:				OSJEČKO-BARANJSKA ŽUPANIJA OPĆINA ERNESTINOVO			
Naziv prostornog plana: V. IZMJENE I DOPUNE PROSTORNOG PLANA UREĐENJA OPĆINE ERNESTINOVO (Prijedlog plana za ponovnu javnu raspravu)							
Naziv kartografskog prikaza: PREGLEDNA KARTA IZMJENA I DOPUNA							
Broj kartografskog prikaza:				0.		Mjerilo kartografskog prikaza:	
						1 : 25 000	
Odluka o izradi plana: "Službeni glasnik" Općine Ernestinovo br. 15/23							
Odluka predstavničkog tijela o donošenju plana :							
Javna rasprava (datum objave): 14.10.2024.		Ponovna javna rasprava : (datum objave):		Javni uvid održan: 21.10.2024. 28.10.2024.		Ponovni javni uvid održan:	
Pečat tijela odgovornog za provođenje javne rasprave :		Odgovorna osoba za provođenje javne rasprave :		Odgovorna osoba za provođenje ponovne javne rasprave :			
		MARIJANA JUNUŠIĆ, univ.spec.oec.					
Mišljenje o usklađenosti s prostornim planom županije prema članku 107. Zakona o prostornom uređenju ("Narodne novine" br. 153/2013, 65/2017, 114/2018, 39/2019, 98/2019 i 67/2023): broj mišljenja klasa: . Datum:							
Pravna osoba/tijelo koje je izradilo plan:		Pečat pravne osobe koja je izradila plan:		Odgovorna osoba:			
ZAVOD ZA PROSTORNO PLANIRANJE, d.d. OSIJEK				VANESA BUDAČ, dipl.ing.arh.			
Odgovorni voditelj:							
KRUNOSLAV LIPIĆ, dipl.ing.arh.							
Stručni tim u izradi plana: 1. KRUNOSLAV LIPIĆ, dipl.ing.arh. 2. SANDA MILAS, dipl.ing.arh. 3. VLADO SUDAR, dipl.ing. građ. 4. STJEPAN STAKOR, dipl.ing.kult.tehn. 5. IVICA BUGARIĆ, dipl.ing. građ.							
6. ALEKSANDRA KNEŽEVIĆ, građ.teh.							
Pečat predstavničkog tijela:				Predsjednik predstavničkog tijela:			
Istovjetnost ovog prostornog plana s izvornikom ovjerava:				Pečat nadležnog tijela:			

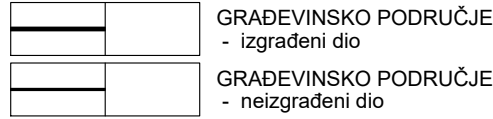


0. GRANICE

0.1. TERITORIJALNE I STATISTIČKE
GRANICE

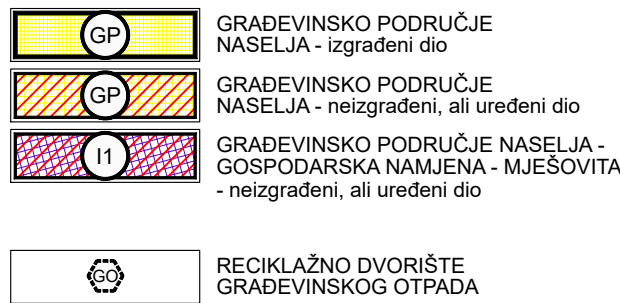


0.2. OSTALE GRANICE

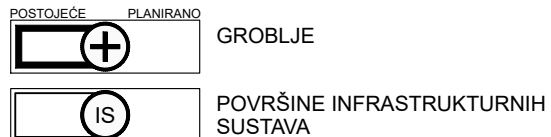
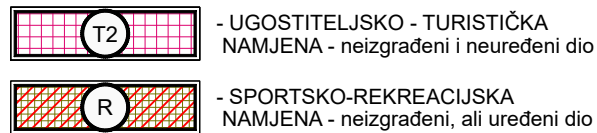


1. PROSTORI I POVRŠINE ZA
RAZVOJ I UREĐENJE

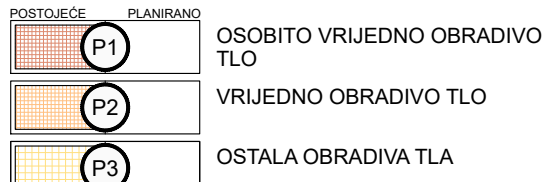
1.1. RAZVOJ I UREĐENJE POVRŠINA
NASELJA



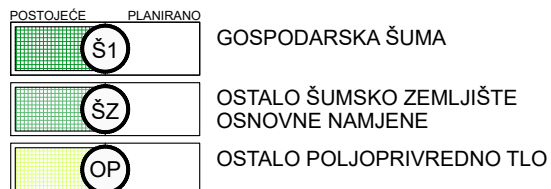
1.2. RAZVOJ I UREĐENJE POVRŠINA
IZVAN NASELJA



POLJOPRIVREDNO TLO ISKLJUČIVO
OSNOVNE NAMJENE



ŠUMA ISKLJUČIVO OSNOVNE
NAMJENE



2. VODE

