

**Zavod za prostorno planiranje
d.d.**
Osijek, Vijenac Paje Kolarica 5A

**PREDSJEDNIK PREDSTAVNIČKOG
TIJELA:**

Pečat:

PROSTOR ZA OVJERU TIJELA NADLEŽNOG ZA DONOŠENJE PLANA

**IV. IZMJENE I DOPUNE PROSTORNOG
PLANA UREĐENJA OPĆINE ERNESTINOVO
(Prijedlog plana)**

Osijek, listopad 2023.

Nositelj izrade plana:	OSJEČKO-BARANJSKA ŽUPANIJA OPĆINA ERNESTINOVO
Plan izradio:	ZAVOD ZA PROSTORNO PLANIRANJE d.d. Osijek, Vijenac Paje Kolarića 5a
Naziv prostornog plana:	IV. IZMJENE I DOPUNE PROSTORNOG PLANA UREĐENJA OPĆINE ERNESTINOVO (Prijedlog plana)
Odgovorna osoba Zavoda:	<hr/> Krunoslav Lipić, dipl.ing.arh.
Odgovorni voditelj:	<hr/> Krunoslav Lipić, dipl.ing.arh.
Stručni tim:	Krunoslav Lipić, dipl.ing.arh. Sanda Milas, dipl.ing.arh. Vlado Sudar, dipl.ing.građ. Stjepan Stakor, dipl.ing.kult.tehn. Ivica Bugarić, dipl.ing.građ.
Tehnička obrada:	Aleksandra Knežević, građ.teh.
Datum izrade:	listopad, 2023. godine

Suradnja i konzultacije:	<ol style="list-style-type: none">1. MINISTARSTVO POLJOPRIVREDE Uprava za poljoprivredno zemljište, biljnu proizvodnju i tržište2. MINISTARSTVO KULTURE Uprava za zaštitu kulturne baštine Konzervatorski odjel u Osijeku3. MINISTARSTVO OBRANE4. MUP Ravnateljstvo civilne zaštite Područni ured civilne zaštite Osijek5. JAVNA USTANOVA ZAVOD ZA PROSTORNO UREĐENJE OSJEČKO-BARANJSKE ŽUPANIJE6. HRVATSKE ŠUME Uprava šuma Podružnica Osijek7. HRVATSKE CESTE Sektor za pripremu, građenje i rekonstrukciju Odjel za strateško planiranje8. HŽ Infrastruktura9. HAKOM10. HOPS11. VODOVOD OSIJEK
--------------------------	---

S A D R Ź A J			Stranica
0. OPĆI DIO			
1.		Naslovna stranica	1
2.		Potpisni list	2
3.		Suradnja i konzultacije u izradi Plana	3
4.		Sadržaj	4
 I. ODREDBE ZA PROVEDBU			 1
 II. GRAFIČKI DIO PLANA			 1
Redni broj	Broj kartografskog prikaza	KARTOGRAFSKI PRIKAZI:	Mjerilo
1.	0.	PREGLEDNA KARTA IZMJENA I DOPUNA	1:25.000
2.	1.	KORIŠTENJE I NAMJENA POVRŠINA I PROMET	1:25.000
3.	3.B.	PODRUČJA PRIMJENE POSEBNIH MJERA UREĐENJA I ZAŠTITE	1:25.000
4.	4.B.	GRAĐEVINSKO PODRUČJE NASELJA ERNESTINOVO I IZDVOJENO GRAĐEVINSKO PODRUČJE IZVAN NASELJA SPORTSKO-REKREACIJSKE NAMJENE „ZAGORSKI KRAJ“	1:5.000
5.	4.C.	GRAĐEVINSKO PODRUČJE NASELJA LASLOVO	1:5.000
 III. OBRAZLOŽENJE PLANA I PRILOZI			 1
A) OBRAZLOŽENJE IZMJENA I DOPUNA PROSTORNOG PLANA UREĐENJA OPĆINE ERNESTINOVO			1
B) POPIS SEKTORSKIH DOKUMENATA I PROPISA KOJE JE BILO POTREBNO POŠTIVATI U IZRADI PLANA			5
C) ZAHTJEVI IZ ČLANKA 90. ZAKONA O PROSTORNOM UREĐENJU			7
F) EVIDENCIJA POSTUPKA IZRADA I DONOŠENJA PROSTORNOG PLANA			31

IV. DOKUMENTACIJA	1
1. Izvadak iz sudskog registra	2
2. Rješenje kojim se daje suglasnost za obavljanje svih stručnih poslova prostornog uređenja	7
3. Rješenje o upisu u Imenik ovlaštenih arhitekata Hrvatske komore arhitekata i inženjera u graditeljstvu	9
4. Rješenje o imenovanju odgovornog voditelja Nacrta prijedloga Plana	12

I. ODREDBE ZA PROVEDBU

Odredbe za provedbu iz Odluke o donošenju Plana ("Službeni glasnik" Općine Ernestinovo broj 2/07, 3/16, 6/10, 5/17, 5/20 i 3/21), mijenjaju se i dopunjuju na slijedeći način:

Članak 4.

U članku 160. iza stavka 1. dodaje se stavak 2. koji glasi:

„U građevinskom području naselja Ernestinovo i Laslovo, na područjima planiranim za gospodarsku namjenu – mješovitu (I1), mogu se graditi isključivo sunčane elektrane s pripadajućom opremom i priključcima.”

Članak 5.

U članku 199.b stavku 4. podstavku 1. iza riječi: "zonama" dodaje se riječ: "/namjenama".

Članak 6.

U članku 199.c stavak 1. briše se.

Dosadašnji stavak 2. postaje stavak 1..

Dosadašnji stavak 3. koji postaje stavak 2. mijenja se i glasi:

„Sunčane elektrane se mogu graditi kao građevine osnovne namjene unutar površina gospodarske namjene na zasebnoj građevnoj čestici pod uvjetima da su kolektori postavljeni najmanje 3,0 m od ruba ostalih čestica i da je maksimalni koeficijent izgrađenosti 0,7. Prilikom određivanja površina za postavljanje fotonaponskih panela obavezno uzeti u obzir položaj postojećih i planiranih infrastrukturnih vodova koji se nalaze na području sunčane elektrane. Iznad podzemno položenih vodova i pripadajućeg zaštitnog koridora nije moguće postavljanje fotonaponskih panela (osim ako isto nije međusobno usklađeno s vlasnikom voda), a pristup vodovima mora biti omogućen u bilo kojem trenutku.”

Dosadašnji stavci 4. i 5. postaju stavci 3. i 4.

Članak 7.

Članak 233. briše se.

Članak 8.

U članku 233.a stavku 1. riječ: "privatno" briše se.

Članak 9.

Članak 261.a mijenja se i glasi:

„Sukladno Zakonu, te potrebama prostornog uređenja Općine Ernestinovo ovim Planom utvrđuje se obveza izrade sljedećeg Urbanističkog plana uređenja (UPU):

- UPU Izdvojenog građevinskog područja izvan naselja ugostiteljsko-turističke namjene „Mala šuma, veliki vrt“.

Područje za koje se utvrđuje obveza izrade prostornog plana označeno je na odgovarajućem kartografskom prikazu u mj. 1:25.000.

Granica obuhvata navedenog plana utvrđena je na odgovarajućem kartografskom prikazu u mj 1:5.000.“

Članak 10.

Iza članka 261.a, naslov: „Smjernice za izradu UPU gospodarske zone „Ernestinovo 2“ u Ernestinovu i gospodarske zone u Laslovu“ i članak 261.b, brišu se.

II. GRAFIČKI DIO PLANA

U grafičkom dijelu plana kartografski prikazi 1., 3.B., 4.B. i 4.C., u cijelosti se zamjenjuju novima kako slijedi:

Broj kartografskog prikaza	KARTOGRAFSKI PRIKAZI:	Mjerilo
1.	KORIŠTENJE I NAMJENA POVRŠINA I PROMET	1:25.000
3.B.	PODRUČJA PRIMJENE POSEBNIH MJERA UREĐENJA I ZAŠTITE	1:25.000
4.B.	GRAĐEVINSKO PODRUČJE NASELJA ERNESTINOVO I IZDVOJENO GRAĐEVINSKO PODRUČJE IZVAN NASELJA SPORTSKO-REKREACIJSKE NAMJENE „ZAGORSKI KRAJ“	1:5.000
4.C.	GRAĐEVINSKO PODRUČJE NASELJA LASLOVO	1:5.000

III. OBRAZLOŽENJE PLANA I PRILOZI

A) OBRAZLOŽENJE IZMJENA I DOPUNA PROSTORNOG PLANA UREĐENJA OPĆINE ERNESTINOVO

POLAZIŠTA

Općina Ernestinovo donijela je dana 04.07.2023. godine Odluku o izradi IV. Izmjena i dopuna Prostornog plana uređenja Općine Ernestinovo ("Službeni glasnik" Općine Ernestinovo broj 11/23).

Nakon donošenja Prostornog plana uređenja Općine Ernestinovo ("Službeni glasnik" Općine Ernestinovo broj 2/07) Općina Ernestinovo do sada je donijela Izmjene i dopune PPUO Ernestinovo ("Službeni glasnik" Općine Ernestinovo broj 6/10), ispravak Odluke o Prostornom planu uređenja Općine Ernestinovo ("Službeni glasnik" Općine Ernestinovo broj 3/16), Dopune PPUO Ernestinovo ("Službeni glasnik" Općine Ernestinovo broj 5/17), Izmjene i dopune PPUO Ernestinovo ("Službeni glasnik" Općine Ernestinovo broj 5/20) i III. Izmjene i dopune PPUO Ernestinovo ("Službeni glasnik" Općine Ernestinovo broj 3/21).

Razlog za izradu i donošenje IV. Izmjena i dopuna PPUO je nemogućnost izgradnje planiranih sadržaja (fotonaponskih ploča) sukladno potrebama Općine.

CILJEVI PROSTORNOG UREĐENJA

Ciljevi izrade IV. Izmjena i dopuna PPUO Ernestinovo su stvaranje prostornih uvjeta za razvitak naselja, odnosno omogućavanje ishođenja dozvola i akata za građenje u području korištenja obnovljivih izvora energije.

OBRAZLOŽENJE PLANSKIH RJEŠENJA

IV. Izmjene i dopune Prostornog plana uređenja Općine Ernestinovo obuhvaćaju Odredbe za provedbu, grafički i tekstualni dio Plana.

U odnosu na važeći PPUO Ernestinovo Izmjene i dopune prikazane su na kartografskom prikazu "0. Pregledna karta izmjena i dopuna", a objašnjenja su u tekstu koji slijedi:

Izmjena i dopuna broj 1.

Ova izmjena i dopuna odnosi se na redefiniranje dijelova PPUO vezanih uz obnovljive izvore energije s ciljem proširenja mogućnosti za izgradnju/postavljanje fotonaponskih panela/elektrana.

U tu svrhu namjena unutar građevinskog područja naselja Ernestinovo na kč.br. 459, 460 i dio 861 izmjenjena je iz „Građevinsko područje naselja – izgrađeni dio“ u „Građevinsko područje naselja – Gospodarska namjena – mješovita - neizgrađeni ali uređeni dio“ ukupne površine 2,71ha (Kartografski prikazi: „1. Korištenje i namjena površina i promet“ i „4.B. Građevinsko područje naselja Ernestinovo i Izdvojeno građevinsko područje izvan naselja sportsko-rekreacijske namjene „Žagorski kraj“).

U slijedećoj tablici izmjenjene su površine izgrađenog i neizgrađenog ali uređenog dijela građevinskog područja sukladno prethodno navedenim izmjenama.

Tablica br. 1.

PRIKAZ POVRŠINA GRAĐEVINSKIH PODRUČJA NASELJA

NASELJE	Površina građevinskog područja naselja (ha)	Površina izgrađenog dijela građevinskog područja (ha)	Površina neizgrađenog ili uređenog dijela građevinskog područja naselja (ha)	Površina neizgrađenog i neuređenog dijela građevinskog područja naselja (ha)
DIVOŠ	29,21	28,41	0,80	-
ERNESTINOVO	227,42	161,51	65,91	-
LASLOVO	168,51	123,67	44,84	-
OPĆINA UKUPNO:	425,14	316,30	108,84	-

IZVOR: ZPO

Sukladno navedenom mijenja se i slijedeća tablica:

Tablica br. 2.

ISKAZ PROSTORNIH POKAZATELJA ZA NAMJENU POVRŠINA

Red. broj	NAMJENA POVRŠINA	OZNAKA	UKUPNO (ha)	stan/ha	ha/stan
1.	GRAĐEVINSKA PODRUČJA (*) Ukupno		453,19	6,51	
1.1.	Građevinska područja naselja				
	Izgrađeni dio GP		313,98		
	Ukupno	GP ₁	425,14		
	Izgrađeni dio GP		313,59		
1.2.	Izdvojeno građevinsko područje izvan naselja ugostiteljsko-turističke namjene „Mala šuma, veliki vrt“				
	Ukupno	GP ₂	24,92		
	Izgrađeni dio GP		-		
1.2.	Izdvojeno građevinsko područje izvan naselja sportsko-rekreacijske namjene „Zagorski kraj“				
	Ukupno	GP ₂	2,74		
	Izgrađeni dio GP		-		
1.3.	Izdvojeno građevinsko područje izvan naselja groblja Divoš				
	Ukupno		0,39		
	Izgrađeni dio GP		0,39		
2.	POLJOPRIVREDNO TLO ISKLJUČIVO OSNOVNE NAMJENE-OBRADIVO Ukupno		2520,35		0,87
3.1.	Osobito vrijedno obradivo tlo	P ₁	86,45		
3.2.	Vrijedno obradivo tlo	P ₂	2329,4		
3.3.	Ostala obradiva tla	P ₃	104,5		
4.	ŠUME ISKLJUČIVO OSNOVNE NAMJENE Ukupno		61,22		0,02
4.1.	Gospodarske šume	Š ₁	61,22		
5.	OSTALO ŠUMSKO ZEMLJIŠTE ISKLJUČIVO OSNOVNE NAMJENE Ukupno	ŠZ	24,07		0,008
6.	OSTALO POLJOPRIVREDNO TLO Ukupno	OP	31,06		0,01
7.	VODNE POVRŠINE Ukupno	—	41,34		0,01
7.1.	Vodotoci		41,34		
8.	OSTALE POVRŠINE Ukupno	—	92,93		0,03
8.1.	Infrastrukturni objekt (trafostanica)	IS	18,81		
8.2.	Promet	P	74,12		
9.	OPĆINA UKUPNO		3224,16		1,11

IZVOR: ZPO

U Odredbama za provedbu izmjenjeni su članci 160. i 199.c.

Izmjena i dopuna broj 2.

Ova izmjena i dopuna odnosi se na redefiniranje dijelova PPUO vezanih uz gospodarenje otpadom.

U grafičkom dijelu PPUO promjene su na kartografskim prikazima: „1. Korištenje i namjena površina i promet“ i „4.B. Građevinsko područje naselja Ernestinovo i Izdvojeno građevinsko područje izvan naselja sportsko-rekreacijske namjene „Zagorski kraj“. Površina na kojoj je planirana gradnja reciklažnog dvorišta građevnog otpada i kompostane prenamijenjeno je u površinu gospodarske namjene. Reciklažno dvorište građevnog otpada ostaje u naselju Divoš, pa nije nužno planiranje još jednog reciklažno dvorište građevnog otpada u naselju Ernestinovo. Od gradnje kompostane se odustalo jer postojeći način gospodarenja biološkim otpadom iz kućanstava ne opravdava potrebu gradnje kompostane.

U Odredbama za provedbu, briše se članak 233. i mijenja članak 233.a.

Izmjena i dopuna broj 3.

Ova izmjena i dopuna odnosi se na redefiniranje dijelova PPUO vezanih uz promet. Tijekom izrade Plana utvrđeno je da nema potrebe za ovom izmjenom i dopunom.

Izmjena i dopuna broj 4.

Ova izmjena i dopuna odnosi se na redefiniranje dijelova PPUO vezanih uz vodnogospodarski sustav. Tijekom izrade Plana utvrđeno je da nema potrebe za ovom izmjenom i dopunom.

Izmjena i dopuna broj 5.

Ovom izmjenom i dopunom ukinuta je obveza izrade UPU gospodarske zone "Ernestinovo 2" u Ernestinovu i UPU gospodarske zone u Laslovu. Prethodno je Općina Ernestinovo donijela Odluku o stavljanju izvan snage DPU gospodarske zone „Ernestinovo 1“ („Službeni glasnik“ Općine Ernestinovo 4/23).

Slijedom navedenog obveza izrade nvedenih UPU-a i DPU-a brisana je sa slijedećih kartografskih prikaza: „3.B. Područja primjene posebnih mjera uređenja i zaštite“, „4.B. Građevinsko područje naselja Ernestinovo i Izdvojeno građevinsko područje izvan naselja sportsko-rekreacijske namjene „Zagorski kraj““ i „4.C. Građevinsko područje naselja Laslovo“. te je izmjenjen članak 261.a i brisani su naslov: „Smjernice za izradu UPU gospodarske zone „Ernestinovo 2“ u Ernestinovu i gospodarske zone u Laslovu“ i članak 261.b u Odredbama za provedbu Plana.

Izmjena i dopuna broj 6.

Ova izmjena i dopuna odnosi se na koje mogu nastati kao posljedica prije navedenih izmjena. Tijekom izrade Plana utvrđeno je da nema potrebe za ovom izmjenom i dopunom.

Izmjena i dopuna broj 7.

Ova izmjena i dopuna odnosi se na izmjene na temelju zahtjeva javnopravnih tijela.

Vodovod Osijek

Zahtjev je prihvaćen na način da je promijenjen tekst odredbi za provedbu Plana - članak 199.c stavak 3.

HOPS

Zahtjev/očitovanje je već ugrađeno u Plan (članak 194 odredbi za provedbu Plana).

B) POPIS SEKTORSKIH DOKUMENATA I PROPISA KOJE JE BILO POTREBNO POŠTIVATI U IZRADI PLANA

- Zakon o prostornom uređenju (N.N., br. 153/13, 65/17, 114/18, 39/19, 98/19 i 67/23)
- Zakon o gradnji (N.N., br. 153/13, 20/17, 39/19 i 125/19)
- Pravilnik o sadržaju, mjerilima kartografskih prikaza, obveznim prostornim pokazateljima i standardu elaborata prostornih planova (N.N., br. 106/98, 39/04, 45/04 i 163/04)
- Zakon o poljoprivrednom zemljištu (N.N., br. 20/18, 115/18, 98/19, 112/19 i 57/22)
- Zakon o šumama (N.N., br. 68/18, 115/18, 98/19, 32/20 i 145/20)
- Zakon o lovstvu (N.N., br. 99/18, 32/19 i 32/20)
- Zakon o zaštiti i očuvanju kulturnih dobara (N.N., br. 69/99, 151/03 i 157/03- ispravak, N.N., br. 87/09, 88/10, 61/11, 25/12, 136/12, 157/13 , 152/14, 98/15, 44/17, 90/18, 32/20, 62/20 i 117/21)
- Zakon o zaštiti prirode (N.N., br. 80/13, 15/18, 14/19 i 127/19)
- Uredba o ekološkoj mreži i nadležnostima javnih ustanova za upravljanje područjima ekološke mreže (N.N., br. 80/19)
- Zakon o zaštiti okoliša (N.N., br. 80/13, 153/13, 78/15, 12/18 i 118/18)
- Uredba o procjeni utjecaja zahvata na okoliš (N.N., br. 61/14 i 3/17)
- Pravilnik o zaštitnim i sigurnosnim zonama vojnih objekata (N.N., br. 175/03)
- Zakon o zaštiti zraka (N.N., br. 127/19 i 57/22)
- Zakon o zaštiti od buke (N.N., br. 30/09, 55/13, 153/13, 41/16, 114/18 i 14/21)
- Pravilnik o najvišim dopuštenim razinama buke s obzirom na vrstu izvora, vrijeme i mjesto nastanka (N.N., br. 143/21)
- Pravilnik o osiguranju pristupačnosti građevina osobama s invaliditetom i smanjenom pokretljivosti (N.N., br. 78/13)
- Pravilnik o prostornim standardima, normativima te urbanističko-tehničkim uvjetima za planiranje mreže športskih objekata (N.N., br. 38/91)
- Zakon o sustavu civilne zaštite (N.N., br. 82/15, 118/18, 31/20, 20/21 i 114/22)
- Pravilnik o postupku uzbunjivanja stanovništva (N.N., br. 69/16)
- Zakon o ublažavanju i uklanjanju posljedica prirodnih nepogoda (N.N., br. 16/19)
- Pravilnik o nositeljima, sadržaju i postupcima izrade planskih dokumenata u civilnoj zaštiti te načinu informiranja javnosti o postupku njihovog donošenja (N.N., br. 66/21)
- Pravilnik o smjernicama za izradu procjena rizika od katastrofa i velikih nesreća za područje Republike Hrvatske i jedinica lokalne i područne (regionalne) samouprave (N.N., br. 65/16)
- Pravilnik o mjerama zaštite od elementarnih nepogoda i ratnih opasnosti u prostornom planiranju i uređivanju prostora (N.N., br. 29/83, 36/85 i 42/86)
- Zakon o zaštiti od požara (N.N., br. 92/10 i 114/22)
- Pravilnik o uvjetima za vatrogasne pristupe (N.N., br. 35/94, 55/94 i 142/03)
- Pravilnik o hidrantskoj mreži za gašenje požara (N.N., br. 8/06)
- Zakon o cestama (N.N., br. 84/11, 22/13, 54/13, 148/13, 92/14, 110/19, 144/21 i 114/22)
- Zakon o sigurnosti prometa na cestama (N.N., br. 67/08, 48/10, 74/11, 80/13, 158/13, 92/14, 69/15, 108/17, 70/19, 42/20, 85/22 i 114/22)
- Pravilnik o uvjetima za projektiranje i izgradnju priključka i prilazu na javnu cestu (N.N., br. 84/11, 22/13, 54/13 i 148/13)
- Zakon o željeznici (N.N., br. 32/19, 20/21 i 114/22)
- Pravilnik o željezničkoj infrastrukturi (N.N., br. 127/05 i 16/08)
- Zakon o sigurnosti i interoperabilnosti željezničkog sustava (NN 63/20)
- Uredba o razvrstavanju željezničkih pruga (NN 84/21)
- Pravilnik o općim uvjetima za građenje u zaštitnom pružnom i infrastrukturnom pojasu (NN 5/23)

- Pravilnik o uvjetima za određivanje križanja željezničke pruge i drugih prometnica (NN 111/15)
- Pravilnik o načinu osiguranja prometa na željezničko-cestovnim prijelazima i pješačkim prijelazima preko pruge (NN 111/15)
- Zakona o elektroničkim komunikacijama (N.N., br. 76/22)
- Zakon o energiji (N.N., br. 120/12, 14/14 i 102/15)
- Mrežna pravila prijenosnog sustava (N.N. br.67/17 i 128/20)
- Pravilnik o tehničkim uvjetima i normativima za siguran transport tekućih i plinovitih ugljikovodika magistralnim naftovodima i plinovodima te naftovodima i plinovodima za međunarodni transport ("Službeni list" SFRJ, br. 26/85. i N.N., br. 53/91)
- Zakon o obnovljivim izvorima energije i visokoučinkovitoj kogeneraciji (N.N., br. 100/15, 131/17 i 111/18)
- Zakon o vodama (N.N., br. 66/19 i 84/21)
- Odluka o granicama vodnih područja (N.N., br. 79/10)
- Pravilnik o uvjetima za utvrđivanje zona sanitarne zaštite izvorišta (N.N., br. 66/11 i 47/13)
- Državni plan za zaštitu voda (N.N., br. 8/99)
- Uredba o klasifikaciji voda (N.N., br. 77/98 i 137/08)
- Pravilnik o tehničkim, gospodarskim i drugim uvjetima za uređenje sredstava melioracijske odvodnje, te osnovama za tehničko i gospodarsko održavanje sustava (N.N., br. 4/98)
- Uredba o opasnim tvarima u vodama (N.N., br. 137/08)
- Pravilnik o graničnim vrijednostima emisija otpadnih voda (N.N., br. 26/20)
- Zakon o komunalnom gospodarstvu (N.N., br. 26/03, 82/04 i 110/04)
- Zakon o održivom gospodarenju otpadom (N.N., br. 94/13, 73/17, 14/19 i 98/19)
- Zakon o gospodarenju otpadom (N.N., 84/21)

C) ZAHTJEVI IZ ČLANKA 90. ZAKONA O PROSTORNOM UREĐENJU

Nositelj izrade je prema članku 90. Zakona o prostornom uređenju zatražio zahtjeve od devetnaest (19) javnopravnih tijela i osoba i četiri (4) susjedne jedinice lokalne samouprave (njihov popis naveden je u članku 10. Odluke o izradi Plana).

Svoje zahtjeve ili očitovanja dostavili su:

1. MINISTARSTVO POLJOPRIVREDE Uprava za poljoprivredno zemljište, biljnu proizvodnju i tržište
2. MINISTARSTVO KULTURE Uprava za zaštitu kulturne baštine Konzervatorski odjel u Osijeku
3. MINISTARSTVO OBRANE
4. MUP Ravnateljstvo civilne zaštite Područni ured civilne zaštite Osijek
5. JAVNA USTANOVA ZAVOD ZA PROSTORNO UREĐENJE OSJEČKO-BARANJSKE ŽUPANIJE
6. HRVATSKE ŠUME Uprava šuma Podružnica Osijek
7. HRVATSKE CESTE Sektor za pripremu, građenje i rekonstrukciju Odjel za strateško planiranje
8. HŽ Infrastruktura
9. HAKOM
10. HOPS
11. VODOVOD OSIJEK

Preslici zahtjeva priloženi su u nastavku:



REPUBLIKA HRVATSKA
MINISTARSTVO POLJOPRIVREDE

10000 Zagreb, Ul. grada Vukovara 78, P.P. 1034
Telefon: 61 06 111, Telefax: 61 09 201

Uprava za poljoprivredno zemljište,
biljnu proizvodnju i tržište
KLASA: 350-02/23-01/342
URBROJ: 525-06/196-23-2
Zagreb, 25. srpnja 2023.



Općina Ernestinovo, Općinska načelnica
Vladimira Nazora 64, 31215 Ernestinovo

PREDMET: Izrada IV. Izmjena i dopuna Prostornog plana uređenja Općine Ernestinovo
- zahtjevi za izradu prostornog plana - dostavljaju se

Veza:

KLASA: 350-04/23-02/3

URBROJ: 2158-19-02-23-4

Od: Ernestinovo, 14. srpnja 2023.

Primljeno: 525 - Ministarstvo poljoprivrede: 19. srpnja 2023.

Sukladno odredbama članka 90. Zakona o prostornom uređenju („Narodne novine“, br.153/13, 65/17, 114/18 i 39/19) dostavljamo zahtjeve za izradu IV. Izmjena i dopuna prostornog plana Općine Ernestinovo.

Temeljem članaka 19. stavka 1. Zakona o poljoprivrednom zemljištu („Narodne novine“, 20/18, 115/18, 98/19 i 57/22), u daljnjem tekstu: Zakon) prije donošenja Državnog plana prostornog razvoja, prostornog plana županije, odnosno Grada Zagreba, prostornih planova područja posebnih obilježja, prostornog plana velikoga grada, grada, odnosno općine, nositelj izrade, dužan je pribaviti zahtjeve i mišljenje nadležnog javno pravnog tijela (Ministarstva poljoprivrede).

Člankom 29. stavkom 1. i 2. Zakona, uređeno je da se poljoprivrednim zemljištem u vlasništvu države raspoložbe na temelju Programa raspolaganja poljoprivrednim zemljištem u vlasništvu Republike Hrvatske (u daljnjem tekstu: Programa raspolaganja poljoprivrednim zemljištem u vlasništvu države), odnosno člankom 30. stavka 1. Zakona propisano je da se Programom raspolaganja poljoprivrednim zemljištem u vlasništvu države (u daljnjem tekstu: Program) mogu jednokratno planirati površine poljoprivrednog zemljišta u vlasništvu države za ostale namjene maksimalno do 5% ukupne površine poljoprivrednog zemljišta na području općine ili grada.

Temeljem članka 22. stavak 3. Zakona, sunčane elektrane **ne mogu** se postavljati na osobito vrijednom obradivom (P1) i vrijednom obradivom (P2) poljoprivrednom zemljištu, a izuzetak čine sunčane elektrane koje se postavljaju na građevine poljoprivredne djelatnosti i prerade poljoprivrednih proizvoda, koje se nalaze na navedenom zemljištu.

Nadalje, prostornim planom Općine Ernestinovo površine poljoprivrednog zemljišta u vlasništvu države **ne mogu** se uvrstiti u građevinsko područje sve dok se ne donese **Program** uz suglasnost Ministarstva poljoprivrede.

Zakonom je ograničeno proširenje građevinskog područja na osobito vrijedno obradivo (P1) i vrijedno obradivo (P2) poljoprivredno zemljište izvan granica građevinskog područja, osim za namjene navedene u članku 22. stavku 3. Zakona. U skladu sa navedenim, ukoliko se planira proširenje građevinskog područja na najvrijednije poljoprivredno zemljište (P1 i P2 kategorije) isto je potrebno obrazložiti.

Sukladno navedenom, kod podnošenja zahtjeva za mišljenjem na prijedlog prostornog plana Ministarstvu poljoprivrede, potrebno je priložiti:

1. **Prijedlog Prostornog plana Općine Ernestinovo u elektronskom obliku (CD),**
2. **Očitovanje Općine Ernestinovo o usklađenosti Prijedloga Prostornog plana sa Programom raspolaganja poljoprivrednim zemljištem u vlasništvu države odnosno da li je poljoprivredno zemljište koje se prenamjenjuje obuhvaćeno nekim od oblika raspolaganja/odnosno kategorijom raspolaganja za ostale namjene.**
3. **Kartografske prikaze promjene namjene poljoprivrednog zemljišta u odnosu na postojeće stanje, odnosno iskaza povećanja i/ili smanjenja površina poljoprivrednog zemljišta.**
4. **Prikaz površina/katastarskih čestica na koje se proširuje građevinsko područje odnosno površina/katastarskih čestica koje se izuzimaju iz građevinskog područja u tablici 1.**

Tablica 1.

ASELJE	BROJ KATASTARSKE ČESTICE/ k.o.	POVRŠINA	KULTURA	VLASNIŠTVO Privatno/ državno	NAMJENA I BONITET

**P.O. MINISTRICE
RAVNATELJICA**

Sandra Zokić, prof.





REPUBLIKA HRVATSKA
MINISTARSTVO KULTURE I MEDIJA

UPRAVA ZA ZAŠTITU KULTURNE BAŠTINE
KONZERVATORSKI ODJEL U OSIJEKU

Klasa: 612-08/10-10/0378
Ur. broj: 532-05-02-05/03-23-13

Osijek, 20. 07. 2023.

REPUBLIKA HRVATSKA OSJEČKO-BARANJSKA ŽUPANIJA 2158-19 OPĆINA ERNESTINOVO		
Primljeno:	26. 07. 2023	
Klasifikacijska oznaka:	Org. jed.	
Urudžbeni broj:	Prih.	Vrij.

Osječko-baranjska županija
Općina Ernestinovo
Općinska načelnica

Predmet: VI. Izmjene i dopune PPUO Ernestinovo,
mišljenje, dostavlja se

Ministarstvo kulture i medija, Uprava za zaštitu kulturne baštine, Konzervatorski odjel u Osijeku, zaprimilo je vaš dopis (Klasa 350-04/23-02/3, Urbrroj 2158-19-02-23-1 od 14. srpnja 2023. godine) kojim nas obavještavate o donošenju Odluke o izradi VI. Izmjena i dopuna PPUO Ernestinovo te molite naše očitovanje sukladno članku 90. Zakona o prostornom uređenju (NN 153/13, 65/17, 114/18, 39/19 i 98/19 i 67/23). Nakon uvida u dostavljenu Odluku o izradi VI. Izmjena i dopune PPUO Ernestinovo, te Razloga za izradu i donošenje izmjena i dopuna Prostornog plana (članak 3.) predmetne Odluke, Konzervatorski odjel u Osijeku je utvrdio da nema drugih posebnih uvjeta zaštite nepokretnih kulturnih dobara osim važećih i već ugrađenih u PPUO Ernestinovo.



U ovlasti ministrice:
Pročelnica:
Lena Šudić, dipl.ing.arh.

Dostaviti:

- Zavod za prostorno planiranje d.d. Osijek, Vijenac Paje Kolarića 5a, 31000 Osijek
- Dokumentacija – ovdje
- Pismohrana - ovdje



REPUBLIKA HRVATSKA
MINISTARSTVO OBRANE
ZAGREB

UPRAVA ZA MATERIJALNE RESURSE
SEKTOR ZA VOJNU INFRASTRUKTURU I
ZAŠTITU OKOLIŠA
Služba za vojno graditeljstvo i
energetsku učinkovitost

KLASA: 350-01/23-02/315
URBROJ: 512M3-020201-23-2
Zagreb, 28. srpnja 2023.

REPUBLIKA HRVATSKA
OSJEČKO-BARANJSKA ŽUPANIJA
2158-19 OPĆINA ERNESTINOVO

Prmijeno: <i>04. 08. 2023.</i>	Org. jed.
Klasifikacijska oznaka: <i>350-04/23-02/3</i>	
Urudžbeni broj: <i>192 M3-23-34</i>	Pril. Vrij.

RS 27618 104 440

OSJEČKO-BARANJSKA ŽUPANIJA
OPĆINA ERNESTINOVO
Općinska načelnica
Vladimira Nazora 64
31215 ERNESTINOVO

PREDMET: IV. Izmjene i dopune PPUO Ernestinovo,
- očitovanje, dostavlja se

VEZA: Vaš akt KLASA: 350-04/23-02/3, URBROJ:2158-19-02-23-3
od 14. srpnja 2023.

Aktom iz veze predmeta zatraženi su podaci, planske smjernice i zahtjevi obrane u svrhu izrade IV. Izmjena i dopuna Prostornog plana uređenja Općine Ernestinovo.

Temeljem odredbi članka 92. Zakona o obrani („Narodne novine“ broj 73/13, 75/15, 27/16, 110/17, 30/18 i 70/19) i Pravilnika o zaštitnim i sigurnosnim zonama oko vojnih lokacija i građevina („Narodne novine“ broj 122/15), obavještavamo vas da na području obuhvata IV. Izmjena i dopuna Prostornog plana uređenja Općine Ernestinovo nema zona posebne namjene niti drugih zahtjeva vezano za zaštitu interesa obrane koje treba utvrditi u postupku izrade plana.

SZ/VO

ms

S poštovanjem,

VODITELJ SLUŽBE

Slaven Jašić, dipl.ing.grad.





REPUBLIKA HRVATSKA
MINISTARSTVO UNUTARNJIH POSLOVA
RAVNATELJSTVO CIVILNE ZAŠTITE
PODRUČNI URED CIVILNE ZAŠTITE OSIJEK

KLASA: 350-02/23-01/130
URBROJ: 511-01-380-23-2
Osijek, 20. srpnja 2023.



REPUBLIKA HRVATSKA
OSJEČKO-BARANJSKA ŽUPANIJA
2158-19 OPĆINA ERNESTINOVO

Primijeno: 26. 07. 2023.	Org. jed.
Klasifikacijska oznaka:	
Uredbeni broj:	Pril. Vrij.

RS 36813 256 94R

OPĆINA ERNESTINOVO
Načelnica općine Marijana Junušić

Vladimira Nazora 64
31215 ERNESTINOVO

**PREDMET: IV. Izmjene i dopune PPUO Ernestinovo
- zahtjevi, dostavljaju se**

Veza: klasa: 350-04/23-02/3 i urbroj: 2158-19-02-23-19 od 14. srpnja 2023.

U vezi Vašeg dopisa pod gornjom vezom i dostavljene Odluke o izradi IV. Izmjena i dopuna Prostornog plana uređenja Općine Ernestinovo, sukladno članku 90. Zakona o prostornom uređenju („Narodne novine“ broj: 153/13., 65/17., 114/18., 39/19. i 98/19.), dostavljamo smjernice da se kod izmjena i dopuna predmetnog Plana te uređenja prostora i uvjeta građenja, trebaju primijeniti mjere zaštite sukladno Pravilniku o mjerama zaštite od elementarnih nepogoda i ratnih opasnosti u prostornom planiranju i uređenju prostora (N.N. 29/83., 36/85. i 42/86.), kako bi se umanjili rizici od velikih nesreća na području Općine Ernestinovo, a sukladno usvojenoj Procjeni rizika od velikih nesreća.

S poštovanjem,



DOSTAVITI:

1. Naslovu, preporučeno
2. Pismohrani, ovdje



KLASA: 350-02/23-01/15
URBROJ: 2158-85-23-2
U Osijeku, 26. srpnja 2023. godine

OPĆINA ERNESTINOVO

Vladimira Nazora 64
31215 Ernestinovo

PREDMET: ***IV. Izmjene i dopune Prostornog plana uređenja Općine Ernestinovo
- zahtjevi za izradu, daju se***

Veza: KLASA: 350-04/23-02/3; URBROJ: 2158-19-02-23-7 od 14. srpnja 2023. godine

Poštovani,

Dana 18. srpnja 2023. godine zaprimili smo vaš dopis kojim tražite da vam, u roku od 15 dana od dostave dopisa, dostavimo zahtjeve za izradu IV. Izmjena i dopuna Prostornog plana uređenja Općine Ernestinovo (u daljnjem tekstu: Izmjena Plana), sukladno članku 90. Zakona o prostornom uređenju („Narodne novine“ broj 153/13., 65/17., 114/18., 39/19., 98/19 i 67/23. - u daljnjem tekstu: Zakon). Razlozi za izradu opisani su u članku 3. Odluke o izradi Izmjena Plana.

Izmjenu Plana ste dužni izraditi u skladu sa Zakonom, Prostornim planom Osječko-baranjske županije („Županijski glasnik“ broj 1/02., 4/10., 3/16., 5/16., 5/20., 1/21 i 16/22 - u daljnjem tekstu: PPOBŽ) te Pravilnikom o sadržaju, mjerilima kartografskih prikaza, obveznim prostornim pokazateljima i standardu elaborata prostornih planova („Narodne novine“ broj 106/98., 39/04. i 45/04. - ispravak).

Kako biste Izmjenu Plana izradili u skladu sa Zakonom i PPOBŽ, dajemo sljedeće smjernice:

- obnovljive izvore energije potrebno je planirati u skladu s člankom 91. i 153. Odredbi za provedbu PPOBŽ,
- gospodarenje otpadom propisano je člancima 115. - 117.a te 192. - 194. Odredbi za provedbu PPOBŽ koje je, osim posebnog propisa, potrebno uvažiti kroz izradu Izmjene Plana,
- prometni sustav propisan je člancima 65. - 68., te člankom 182. Odredbi za provedbu PPOBŽ,
- vodnogospodarski sustav propisan je člancima 95. - 108. i 185. Odredbi za provedbu PPOBŽ.

O rješenjima Izmjene Plana očitovat ćemo se u javnoj raspravi. U svrhu sudjelovanja ovog Zavoda u daljnjoj proceduri izrade i donošenja Izmjena Plana pozivamo vas da:

- uz poziv na javnu raspravu obavezno dostavite prijedlog plana na magnetnom mediju, te prijedlog pročišćenog teksta odredbi za provedbu u svrhu našeg očitovanja u postupku javne rasprave,
- dostavite Konačni prijedlog Plana na magnetnom mediju i ovjereni elaborat u svrhu izdavanja mišljenja prema članku 107. Zakona,
- po donošenju dostavite ovjereni izvornik Izmjene Plana, službeni glasnik s odlukom o donošenju te elektronski zapis Izmjena Plana na magnetnom mediju u rasterskom i vektorskom formatu, georeferenciran u službenoj kartografskoj projekciji HTRS 96/TM, što kao obveza proizlazi iz Uredbe o informacijskom sustavu prostornog uređenja ("Narodne novine" broj 115/15.),
- u roku od 30 dana od dana stupanja na snagu odluke o Izmjeni Plana objavite pročišćeni tekst odredbi za provedbu i grafičkog dijela prostornog plana u skladu s člankom 113. stavom 3. Zakona te dostavite Zavodu u analognom formatu kao i njegov elektronski zapis na ranije opisani način.

S poštovanjem,

Ravnatelj:

Oliver Grigić, dipl.ing.arh.



Na znanje:

- Zavod za prostorno planiranje, Vijenac P. Kolarica 5a, 31000 Osijek



Uprava: Nedeljko Dujić, struč. spec. admin. publ. – predsjednik; mr. sc. Igor Fazekas – član; Ante Sabljic, dipl. ing. Vikić – član • MB 3631133 • OIB 69693144506 • Trgovački sud u Zagrebu (MBS 080251008) • Temeljni kapital: 158.507.330,00 €, uplaćen u cijelosti • SWIFT: PBZGHR2X • IBAN: HR46 2340 0091 1001 0030 0 • Telefon: 01/4804 111 • Telefax: 01/4804 101 • p.p. 148, 10002 Zagreb • web: <http://www.hrsume.hr> • e-mail: direkcija@hrsume.hr

KLASA: DIR-07-10-5622

URBROJ: 00-02-03/05-23-18

Zagreb, 18. kolovoza 2023.

REPUBLIKA HRVATSKA
OSJEČKO-BARANJSKA ŽUPANIJA
2158-19 OPĆINA ERNESTINOVO

Primljeno:	23. 8. 2023.	
Klasifikacijska oznaka:	10000 Zagreb,	Org. jed. Ulica kneza Branimira 1
Uredžbeni broj:	Pril. ing. Vikić – član	

Osječko-baranjska županija
Općina Ernestinovo – Općinska načelnica
31215 Ernestinovo, Vladimira Nazora 64

PREDMET: Odluka o izradi IV. Izmjena i dopuna Prostornog plana uređenja Općine Ernestinovo

- očitovanje, dostavlja se

Temeljem vašeg zahtjeva (KLASA: 350-04/23-02/3; URBROJ: 2158-19-02-23-5) u prilogu vam dostavljamo očitovanje Uprave šuma Podružnice Osijek (KLASA: DIR-07-10-5622; URBROJ: 02-00-06/01-23-17).

S poštovanjem,

Direktor Sektora za šumarstvo



mr. Krešimir Žagar, dipl. ing. šum.

DOSTAVITI:

1. Ministarstvo poljoprivrede, Uprava šumarstva, lovstva i drvne industrije, Planinska 2a, Zagreb
2. Uprava šuma Podružnica Osijek
3. Služba za ekologiju i zaštitu šuma
4. Pismohrana



10000 Zagreb, Ulica kneza Branimira 1

Upravna jedinica, u ime svake vrste, vrste, vrste – predsjednik na sv. Ivan Kuzek – član, Ante Šušter, dr. sc. Vlado Jumić – član •
MB 3631133 • OIB 69693144506 • Trgovački sud u Zagrebu (MBS 000241000) • Temeljni kapital: 10.000.000,00 kuna, upisane u
opisati • ŠVIFT: HRZGHRFX • IBAN HR46 2300 0091 1000 0036 0 • Telefon: 01 4804 111 • Telefaks: 01 4804 151 •
ip: 148.10202.Zagreb • web: <http://www.hrsume.hr> • e-mail: osijek@hrsume.hr

UPRAVA ŠUMA PODRUŽNICA OSIJEK, Prolaz J. BENEŠIĆA 1, OSIJEK • Telefon: 031 251 700 • Telefaks: 031 251 757 • e-mail: osiji@hrsume.hr

KLASA: DIR 07 10 5622

URBROJ: 02-00-06/01-23-~~13~~

Osijek, 11.08.2023.

HRVATSKE ŠUME d.o.o. DIREKCIJA
Služba za ekologiju i zaštitu šuma

PREDMET: Odluka o izradi IV. izmjena i dopuna Prostornog plana uređenja Općine Ernestinovo
- očitovanje, daje se

Poštovani,

vezano uz zahtjev Ministarstva poljoprivrede KLASA: 350-02/23-01/339, URBROJ: 525-10/668-23-2 od 25. srpnja 2023. godine, u okviru nadležnog postupanja sukladno odredbama članka 40. stavka 4. Zakona o šumama („Narodne novine“, broj 68/18 i 115/18. 98/19 i 32/20 i 145/20), Hrvatske šume d.o.o. UŠP Osijek nemaju zahtjeva na predmetni postupak.

S poštovanjem,



VODITELJ PODRUŽNICE

u. z. Jumić
dr. sc. Vlado Jumić

Dostaviti:

1. Naslovu
2. Šumarija Osijek
3. Pismohrana



Sektor za pripremu, građenje i rekonstrukciju
Odjel za strateško planiranje
KLASA: 350-02/19-01/168
URBROJ: 345-400-440-441/516-23-10/DB
Zagreb, 25. 7. 2023. god.

REPUBLIKA HRVATSKA
OSJEČKO-BARANJSKA ŽUPANIJA
OPĆINA ERNESTINOVO
Vladimira Nazora 64
31215 ERNESTINOVO

**Predmet: IV. Izmjene i dopune Prostornog plana uređenja Općine Ernestinovo
- podaci, daju se**

Zaprimili smo vaš dopis, KLASA: 350-04/23-02/3, URBROJ: 2158-19-02-23-14 od 14. srpnja 2023. godine, kojim ste zatražili podatke i planske dokumente iz našeg djelokruga rada za potrebe izrade IV. Izmjena i dopuna Prostornog plana uređenja Općine Ernestinovo.

U skladu s člankom 92. Zakona o prostornom uređenju („Narodne novine“ broj 153/13, 153/13, 65/17, 114/18, 39/19 i 98/19) i člankom 82. Zakona o cestama („Narodne novine“ broj 84/11, 22/13, 54/13, 148/13, 92/14, 110/19, 144/21, 114/22 i 4/23) Hrvatske ceste d.o.o. iznose podatke, propise i dokumente za izradu prostorno-planske dokumentacije za područje cestovne infrastrukture državnog značenja:

Postojeće stanje

Na temelju Odluke o razvrstavanju javnih cesta („Narodne novine“ broj 59/23, 64/23 i 71/23) Općine Ernestinovo prolazi državna cesta **DC518** A. G. Grada Osijeka (ŽC4257) – Ernestinovo – Ivankovo (DC46).

Navedenu cestu potrebno je ucrtati i označiti kao državnu cestu u skladu s navedenom Odlukom o razvrstavanju javnih cesta.

Za planirane priključke na državnu cestu ili rekonstrukciju postojećih priključaka potrebno je izraditi projektnu dokumentaciju u skladu s Pravilnikom o uvjetima za projektiranje i izgradnju priključaka i prilaza na javnu cestu („Narodne novine“ broj 95/14) te ishoditi suglasnost Hrvatskih cesta d.o.o. u skladu s člankom 51. Zakona o cestama („Narodne novine“ broj 84/11, 22/13, 54/13, 148/13, 92/14, 110/19, 144/21, 114/22 i 4/23).

U cilju zaštite državne ceste potrebno je poštivati zaštitni pojas uz cestu u skladu s člankom 55. Zakona o cestama („Narodne novine“ broj 84/11, 22/13, 54/13, 148/13, 92/14, 110/19, 144/21, 114/22 i 4/23).

Sve navedeno je potrebno navesti u Odredbama za provedbu plana.

Hrvatske ceste d.o.o. za upravljanje, građenje i održavanje državnih cesta

Vončina 3, 10 000 Zagreb | +385 1 4722 555 | javnost@hrvatske-ceste.hr | www.hrvatske-ceste.hr
Trgovački sud u Zagrebu | MBS 080391653 | MB 1554972 | Temeljni kapital: 14.252.410,00 EUR, uplaćen u cijelosti.
OIB 55545787885 | Uprava: Josip Škorić, predsjednik | Alen Levenić | Željana Šikić
Erste&Steiermärkische Bank d.d. | IBAN: HR43 2402 0061 1005 7949 0

Planovi razvitka cestovne infrastrukture državnog značenja

Na području Općine Ernestinovo Hrvatske ceste d.o.o. planiraju Podravsku brzu cestu na pravcu (Ormož) – Otok Virje – Varaždin – Virovitica – Osijek – Ilok. Za navedenu brzu cestu potrebno je čuvati koridor u širini od 150 m.

S poštovanjem

Direktor Sektora

Darko Šošić, dipl. ing. građ.

Na znanje:

- Pismohrana, ovdje


HŽ INFRASTRUKTURA

10 000 Zagreb, Mihanovićeve ulica 12

 SEKTOR ZA RAZVOJ, PRIPREMU
I PROVEDBU INVESTICIJA I EU
FONDOVA

tel: +385 (0)1 4534527

fax: +385 (0)1 3783396

e-mail: goran.ilkoski@hzinfra.hr

naš broj i znak: 5956/23, 1.3.1. GI

vaš broj i znak: KLASA: 350-04/23-02/3

URBROJ: 2158-19-02-23-15

datum: 21.07.2023.

REPUBLICA HRVATSKA OSJEČKO-BARANJSKA ŽUPANIJA 2158-19 OPĆINA ERNESTINOVO		REPUBLICA HRVATSKA OSJEČKO-BARANJSKA ŽUPANIJA OPĆINA ERNESTINOVO	
Primijeno:	26. 07. 2023.	Org. jed.	
Klasifikacijska oznaka:		Pril.	Vrij.
Uredbeni broj:			
		Općinska načelnica Ul. Vladimira Nazora 64 31215, Ernestinovo	

**Predmet: IV. izmjene i dopune Prostornog plana uređenja Općine (PPUO) Ernestinovo
– dostava zahtjeva**

U odnosu na dijelove koji su predmet izrade IV. izmjene i dopune PPUO Ernestinovo, a tiču se obnovljivih izvora energije s ciljem proširenja mogućnosti za izgradnju/postavljanje fotonaponskih panela/elektrana, nemamo zahtjeva za izradu istih.

S poštovanjem,

 DIREKTOR SEKTORA ZA RAZVOJ, PRIPREMU I
PROVEDBU INVESTICIJA I EU FONDOVA

Mirko Franović, dipl.ing.



HŽ INFRASTRUKTURA d.o.o. ZAGREB, Mihanovićeve 12, TRGOVAČKI SUD U ZAGREBU, MBS: 080590485, OIB 39901919995,
Naziv i sjedište banke: Privredna banka Zagreb d.d., Zagreb, Radnička cesta 50, BROJ RAČUNA: HR4423400091110252804,
TEMELJNI KAPITAL: 224.188.000,00 kuna,
PREDSJEDNIK UPRAVE: Ivan Kršić, dipl. ing. grad.
ČLANOVI UPRAVE: mr. sc. Darko Barišić, dipl. ing.; Marijan Čužić, dipl. ing.; mr. sc. Damir Lončarić, dipl. ing. stroj.; Subhi Tawfiq, mag. ing. traff.



KLASA: 350-05/23-01/250
 URBROJ: 376-05-3-23-02
 Zagreb, 18. srpnja 2023.

REPUBLIKA HRVATSKA
 OSJEČKO-BARANJSKA ŽUPANIJA
 2158-19 OPĆINA ERNESTINOVO

Primljeno: 28. 07. 2023.	
Klasifikacijska oznaka:	Org. jed.
Urudžbeni broj:	Pril. Vrij.

PG 39 55 202 242

Republika Hrvatska
 Osječko-Baranjska županija
 Općina Ernestinovo
 V. Nazora 64
 31215 Ernestinovo

Predmet: Općina Ernestinovo
 IV. Izmjene i dopune Prostornog plana uređenja Općine Ernestinovo
zahtjevi – smjernice za izradu

Veza: Vaš dopis KLASA:350-04/23-02/3, URBROJ: 2158-19-02-23-9, od 14. srpnja 2023.

Poštovani,

temeljem vašega zahtjeva obavještavamo vas da je prema odredbi čl. 3. Zakona o elektroničkim komunikacijama (NN br. 76/22; dalje: ZEK), elektronička komunikacijska infrastruktura, obavljanje djelatnosti elektroničkih komunikacijskih mreža i usluga, prostorno planiranje, gradnja, održavanje, razvoj i korištenje elektroničkih komunikacijskih mreža, elektroničke komunikacijske infrastrukture i druge povezane opreme te upravljanje i uporaba radiofrekvencijskog spektra, adresnog i brojevnog prostora, kao prirodno ograničenih općih dobara, od interesa su za Republiku Hrvatsku i da se prema odredbi iz čl. 59. st. 2. ZEK-a elektronička komunikacijska infrastruktura mora planirati u dokumentima prostornog uređenja. Temeljem odredbi čl. 59. st. 3. ZEK-a, Hrvatska regulatorna agencija za mrežne djelatnosti (dalje: HAKOM) u postupku donošenja dokumenata prostornog uređenja donosi prethodno mišljenje kojim se potvrđuje da se dokumentom prostornog uređenja uređuje gradnja elektroničke komunikacijske infrastrukture i druge povezane opreme u skladu s pravilnicima ZEK-a i u skladu s Uredbom o mjerilima razvoja elektroničke komunikacijske infrastrukture i druge povezane opreme (NN br. 131/12, 92/15 i 10/21). Također, temeljem odredbi iz čl. 59. st. 11. ZEK-a, HAKOM utvrđuje i izdaje zahtjeve i mišljenja u postupku izrade i donošenja dokumenata prostornog uređenja.

Sukladno odredbama iz čl. 76. Zakona o prostornom uređenju (NN 153/13, 65/17, 114/18, 39/19, 98/19, 67/23) prostorni plan općine određuje koridore infrastrukture značajne za grad, odnosno općinu, dakle određuje i koridore elektroničke komunikacijske infrastrukture. U skladu s prethodno navedenim zakonskim odredbama predmetni PPUO treba sadržavati smjernice za izgradnju nove i rekonstrukciju-širenje postojeće elektroničke komunikacijske infrastrukture kako slijedi:

Novu elektroničku komunikacijsku infrastrukturu za pružanje javnih komunikacijskih usluga putem elektroničkih komunikacijskih vodova, odrediti planiranjem koridora primjenjujući slijedeća načela:

- za gradove i naselja gradskog obilježja: podzemno u zoni pješačkih staza ili zelenih površina;
- za ostala naselja: podzemno i/ili nadzemno u zoni pješačkih staza ili zelenih površina;

HRVATSKA REGULATORNA AGENCIJA ZA MREŽNE DJELATNOSTI

Ulica Roberta Frangeša-Mihanovića 9, 10110 Zagreb / OIB: 87950783661 / Tel: (01) 7007 007, Faks: (01) 7007 070 / www.hakom.hr



- za međunarodno, magistralno i međumjesno povezivanje: podzemno slijedeći koridore prometnica ili željezničkih pruga. Iznimno kada je to moguće, samo radi bitnog skraćivanja trasa, koridor se može planirati i izvan koridora prometnica ili željezničkih pruga vodeći računa o pravu vlasništva.
- Za izgrađenu elektroničku komunikacijsku infrastrukturu za pružanje javnih komunikacijskih usluga putem elektroničkih komunikacijskih vodova planirati dogradnju, odnosno rekonstrukciju te eventualno proširenje radi implementacije novih tehnologija i/ili kolokacija odnosno potreba novih operatora, vodeći računa o pravu zajedničkog korištenja od strane svih operatora.
- Novu elektroničku komunikacijsku infrastrukturu za pružanje komunikacijskih usluga putem elektromagnetskih valova, bez korištenja vodova, odrediti planiranjem postave baznih stanica i njihovih antenskih sustava na antenskim prihvata na izgrađenim građevinama i rešetkastim i/ili jednocevnim stupovima u gradovima, naseljima i izvan njih, bez detaljnog definiranja (točkastog označavanja) lokacija različito za:
 - gradove i gusto naseljena područja ili njihove dijelove i to posebno za brdovita i posebno za ravničasta područja;
 - ostala naselja i to posebno za brdovita i posebno za ravničasta područja;vodeći računa o mogućnosti pokrivanja tih područja radijskim signalom koji će se emitirati radijskim sustavima smještenim na te antenske prihvate (zgrade i/ili stupove) uz načelo zajedničkog korištenja od strane svih operatora-koncesionara, gdje god je to moguće.

Prostorni planovi ne smiju sadržavati nazive tvrtki (operatora), uređaja i nazivlja kojima bi se moglo narušiti pravo na ravnopravno tržišno natjecanje.

Podatke o postojećoj elektroničkoj komunikacijskoj infrastrukturi u zoni obuhvata plana kao i podatke o pokrivenosti područja radijskim signalom operatora pokretnih komunikacija, projektant-planer prikuplja od nadležnog ureda za katastar, operatora za pružanje elektroničkih komunikacijskih usluga uz uporabu radiofrekvencijskog spektra i operatora za pružanje elektroničkih komunikacijskih usluga putem elektroničkih komunikacijskih vodova. Popis u prilogu.

Prije prihvatanja Konačnog prijedloga PPU-a, nositelj izrade dužan je pribaviti mišljenje HAKOM-a.

S poštovanjem,

RAVNATELJ
mr.sc. Miran Gosta

(elektronički potpisala ovlaštena osoba)

Privitak (1)


1. Popis operatora

Dostaviti:

1. Naslovu preporučeno




MIRAN GOSTA
HR-39795581455



Elektronički potpisano: 19.07.2023T10:26:46 [UTC:2023-07-19T08:26:46Z]
Provjera: <https://epotpis.rdd.hr/provjera>
Broj zapisa: 6648edc0-382a-4df1-8062-fa31fda802e7

Vjerodostojnost ovog dokumenta možete provjeriti skeniranjem QR koda. Ako je dokument identičan prikazanom izvorniku u digitalnom obliku, HAKOM potvrđuje njegovu vjerodostojnost.



POPIS OPERATORA ZA PRUŽANJE ELEKTRONIČKIH KOMUNIKACIJSKIH USLUGA PUTEM ELEKTRONIČKIH
KOMUNIKACIJSKIH VODOVA

1	HRVATSKI TELEKOM d.d.	Harambašićeva 39	10000 Zagreb	01/49 18 658	Odjel za elektroničko komunikacijsku infrastrukturu (EKI) Web sučelje: https://eki-zahitjevi.t.t.hr
2	OT-OPTIMA TELEKOM d.d.	Bani 75a, Zagreb	10010 Zagreb	01/5554 559	Odsjek za upravljanje mrežnom infrastrukturom Web sučelje: https://eki-izjave.optinet.hr
3	A1 Hrvatska d.o.o.	Vrtini put 1, Zagreb	10000 Zagreb	01/4691 884	Odjel fiksne pristupne mreže infrastruktura@A1.hr

POPIS KONCESIONARA ZA PRUŽANJE ELEKTRONIČKIH KOMUNIKACIJSKIH USLUGA UZ UPORABU RF SPEKTRA					
	NAZIV KONCESIONARA	ADRESA	KONTAKT OSOBA	TEL/FAX	E-MAIL
1.	TELEMACH HRVATSKA d.o.o.	Josipa Marohnića 1 Zagreb	Milan Puhalo	095/ 6328 326	milan.puhalo@telemach.hr
2.	HRVATSKI TELEKOM d.d.	Radnička cesta 21 10 000 Zagreb	Goran Toplek	tel: 01/ 4983 000 098 233 458	goran.toplek@t.ht.hr
3.	A1 Hrvatska d.o.o.	Vrtini put 1 Zagreb	Damir Dijanić	091/ 469 1810	d.dijanic@A1.hr



Hrvatski operator prijenosnog sustava d.d.
Prijenosno područje Osijek

Klasa: 700/23-07/421
Ur. broj: 3-002-001-02/IP-23-48
Osijek, 25.7.2023.

REPUBLIKA HRVATSKA
OSJEČKO-BARANJSKA ŽUPANIJA
2158-19 OPĆINA ERNESTINOVO

Primijeno: 14. 08. 2023.	Org. jed.
Klasifikacijska oznaka: 370-04/23-02/3	
Urudžbeni broj: - 23-35	Pril. Vrij.

REPUBLIKA HRVATSKA - 23-35
OSJEČKO-BARANJSKA ŽUPANIJA R.G. 31 837 986 JAR
Općina Ernestinovo
Javni upravni odjel
Vladimira Nazora 62
31215 Ernestinovo

PREDMET: Izrada IV. izmjena i dopuna Prostornog plana uređenja Općine Ernestinovo, očitovanje

Poštovani,

Na osnovu obavljenog pregleda stručne dokumentacije, Hrvatski operator prijenosnog sustava d.d., Prijenosno područje Osijek, u sklopu svojih nadležnosti vezano za objekte prijenosne mreže (vodovi i transformatorske stanice nazivnog napona 110 kV, 220 kV i 400 kV), a u ovom konkretnom slučaju kao jedan od korisnika predmetnog prostora, donosi slijedeće

OČITOVANJE

sukladno vašem zahtjevu, klasa: 350-04/23-02/3, urbroj: 2158-19-02-23-12, zaprimljenog 18.7.2023. godine. kojim tražite dostavu podataka o postojećim i planiranim visokonaponskim objektima i postrojenjima u nadležnosti HOPS d.d., u postupku izrade IV. izmjena i dopuna Prostornog plana uređenja Općine Ernestinovo.

- HOPS d.d. je jedini operator elektroenergetskog prijenosnog sustava u RH i vlasnik cjelokupne hrvatske prijenosne mreže (naponskih razina 110 kV, 220 kV i 400 kV), te posjeduje dozvolu za obavljanje energetske djelatnosti prijenosa električne energije kao regulirane javne usluge.
- Područje u granicama obuhvata Općine Ernestinovo u nadležnosti je HOPS d.d, Prijenosno područje Osijek, Vukovarska cesta 217, 31000 Osijek.

HOPS d.d. Kupaska 4, 10 000 Zagreb, Hrvatska
UPRAVA DRUŠTVA • Predsjednik Uprave Igor Ivanković • Članovi: Darko Bellić • Dejan Liović
NADZORNI ODBOR • Predsjednik NO: Kažimir Vrankić

IBAN HR97 2340 0091 1101 7745 1 • Privredna banka Zagreb
Trgovački sud u Zagrebu • MBS 080517105 • OIB 13148821633
Temeljni kapital u iznosu 4.948.627.300,00 HRK
podijeljen na 49.486.273 redovne dionice, nominalne vrijednosti 100,00 kuna svaka

Telefon: +385 1 4545 111
www.hops.hr




3. Za prostorno planiranje prijenosne elektroenergetske mreže na državnoj i županijskoj razini nadležan je HOPS d.d., Sektor za razvoj, priključenja, izgradnju i upravljanje imovinom, Kupska 4, 10000 Zagreb.
4. Za podatke elektroenergetske infrastrukture u funkciji distribucije i opskrbe električnom energijom na području Općine Ernestinovo (naponskih razina 35 kV i nižih) molimo obratite se u HEP ODS d.o.o., Elektroslavonija Osijek.
5. Na području granica obuhvata izmjena i dopuna predviđenih IV. izmjenama i dopunama prostornog plana Općine Ernestinovo nalaze se slijedeći postojeći objekti u nadležnosti HOPS d.d. Prijenosno područje Osijek, a koji su u funkciji prijenosa električne energije:
 - nadzemni vod DV 110 kV Ernestinovo-Đakovo 3, na čelično-rešetkastim stupovima, duljina dionice kroz općinu Ernestinovo iznosi oko 2780 m,
 - nadzemni vod DV 110 kV Ernestinovo-Đakovo, na čelično-rešetkastim stupovima, duljina dionice kroz općinu Ernestinovo iznosi oko 2840 m,
6. Za objekte koji se planiraju graditi u blizini postojeće prijenosne elektroenergetske infrastrukture na području Općine Ernestinovo potrebno je zatražiti izdavanje posebnih uvjeta građenja od nadležnog Prijenosnog područja Osijek.
7. Postojeći visokonaponski vodovi za prijenos električne energije ne formiraju zasebnu građevnu česticu, a prostor u trasama vodova može se koristiti i za druge namjene.
8. Zaštitni koridori postojećih visokonaponskih vodova predstavljaju prostor unutar kojeg je moguća gradnja sukladno posebnim uvjetima građenja HOPS d.d.
9. Prilikom utvrđivanja prostornih odrednica zaštićenog pojasa za prijenosni elektroenergetski vod, HOPS d.d. dužan je držati se dozvoljenih udaljenosti od uzdužne osi (simetrale prijenosnog elektroenergetskog voda) utvrđenih „Mrežnim pravilima prijenosnog sustava“ (NN 67/17 i NN 128/20):

Vrsta i nazivni napon prijenosnog voda	Tip prijenosnog voda	Najmanja širina zaštićenog pojasa (obostrano na simetralu voda)	
		Postojeći vod	Planirani vod
Nadzemni 110 kV	jednostruki	20 m	25 m
Nadzemni 110 kV	dvostruki	25 m	30 m
Nadzemni 220 kV	jednostruki	25 m	30 m
Nadzemni 220 kV	dvostruki	30 m	35 m
Nadzemni 400 kV	jednostruki	35 m	40 m
Nadzemni 400 kV	dvostruki	40 m	50 m





MIRAN GOSTA
HR-39795581455



Elektronički potpisano: 19.07.2023T10:26:46 [UTC:2023-07-19T08:26:46Z]
Provjera: <https://epotpis.rdd.hr/provjera>
Broj zapisa: 6648edc0-382a-4df1-8062-fa31fda802e7

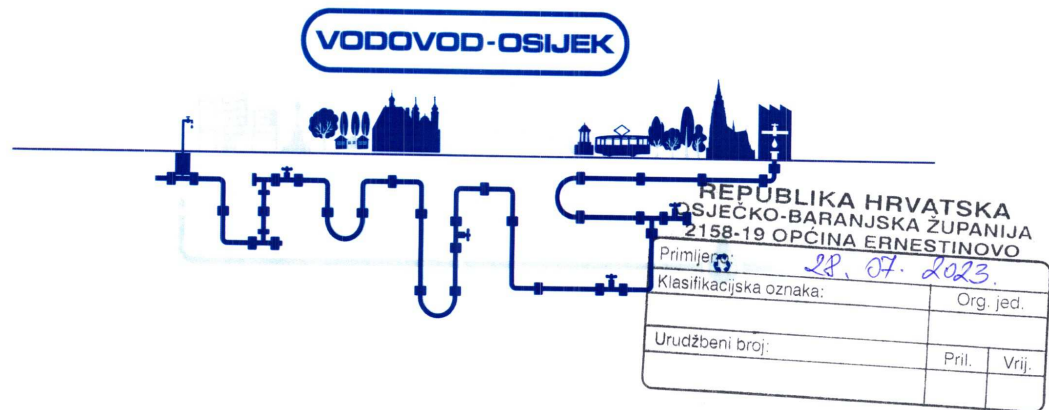
Vjerodostojnost ovog dokumenta možete provjeriti skeniranjem QR koda. Ako je dokument identičan prikazanom izvorniku u digitalnom obliku, HAKOM potvrđuje njegovu vjerodostojnost.





Prilog: Ortofoto situacija trasa postojećih nadzemnih vodova DV 110 kV Ernestinovo-Đakovo i DV 110 kV Ernestinovo-Đakovo 3 na području granica obuhvata izmjena i dopuna prostornog plana Općine Ernestinovo





veza:
klasa: 350-04/23-02/3
urbroj: 2158-19-02-23-18

REPUBLIKA HRVATSKA
OSJEČKO-BARANJSKA ŽUPANIJA

OPĆINA ERNESTINOVO
OPĆINSKA NAČELNICA

Osijek, 28.07.2023.

predmet: IV. Izmjene i dopune PPUO Ernestinovo
- zahtjevi, dostavlja se

Temeljem vašeg poziva klasa: 350-04/23-02/3, urbroj: 2158-19-02-23-18, zaprimljenog 18. srpnja 2023. godine, dostavljamo zahtjeve za vodoopskrbu i odvodnju za potrebe izrade IV Izmjena i dopuna Prostornog plana uređenja Općine Ernestinovo.

a) zahtjevi, planske smjernice:

1. Uvidom u kartografski prikaz 2B. VODNOGOSPODARSKI SUSTAV (pročišćeni plan SLG 4/21; izvor: <https://prostorobz.hr/planovi/prostorni-planovi-uredjenja-opcina/>) uočeno je da je položaj vodoopskrbne i kanalizacijske mreže pomaknut u odnosu na podlogu – topografsku kartu. Vodoopskrbnu i kanalizacijsku mrežu potrebno je ispravno pozicionirati na geodetskoj podlozi. Ujedno predlažemo da se umjesto topografske karte kao podloga primijene digitalni katastarski planovi.
2. Prilikom određivanja površina za postavljanje fotonaponskih ploča, obavezno uzeti u obzir položaj postojećih i planiranih vodoopskrbnih i kanalizacijskih cjevovoda. Iznad cjevovoda kao i u odgovarajućem koridoru potrebnom za njihovo održavanje, fotonaponske ploče ne smiju biti postavljene, a pristup cjevovodima mora biti omogućen u bilo kojem trenutku.


tvrtka VODOVOD-OSIJEK d.o.o.
sjedšte Poljski put 1, 31000 Osijek
predsjednik Uprave – direktor mr. sc. Marko Eljuga, dipl. oec.
član Uprave – direktor Dejan Rusmirović, mag. iur.
registar sud Trgovački sud u Osijeku
broj upisa Tr-98/1314-4
MBS 030062778
temeljni kapital 431.412.000,00 kuna / 57.258.212,22 euro uplaćen u cijelosti
telefon 0038531330700
fax 0038531358644

OIB 43654507669
račun kod ZAGREBAČKA BANKA d.d.
sjedšte banke Trg bana Josipa Jelačića 10, 10000 Zagreb
IBAN HR923600001102042292
IBAN HR8523600001503050797 za vodne usluge
račun kod PRIVREDNA BANKA ZAGREB d.d.
sjedšte banke Radnička cesta 50, 10000 Zagreb
IBAN HR7523400091100114000
e-pošta uprava@vodovod.com
mrežna stranica www.vodovod.com

b) propisani dokumenti

1. Javna vodoopskrba i javna odvodnja su djelatnosti regulirane Zakonom o vodnim uslugama (NN 66/19), Zakonom o vodama (NN 66/19, 84/21) i Zakonom o financiranju vodnoga gospodarstva (NN 153/09, 90/11, 56/13, 154/14, 119/15, 120/16, 127/17, 66/19).
2. Smjernice za vodoopskrbu i odvodnju na području koje je u nadležnosti isporučitelja vodne usluge javne vodoopskrbe i javne odvodnje - VODOVOD-OSIJEK d.o.o., temelje se na dokumentu - *Opći i tehnički uvjeti isporuke vodnih usluga* (<http://www.vodovod.com>).

VODOVOD-OSIJEK d.o.o.
Služba investicija
rukovoditelj
Ivana Bušljeta, dipl.ing.građ.


VODOVOD - OSIJEK d.o.o.
Osijek, Poljski put 1
36

D) EVIDENCIJA POSTUPKA IZRADE I DONOŠENJA PROSTORNOG PLANA

Prije donošenja Odluke o izradi IV. Izmjena i dopuna Prostornog plana uređenja Općine Ernestinovo, Općina Ernestinovo je provela postupak Ocjene o potrebi strateške procjene utjecaja na okoliš IV. Izmjena i dopuna Prostornog plana uređenja Općine Ernestinovo. Po provedenom postupku načelnica Općine Ernestinovo je donijela Odluku kojom se utvrđuje da nije potrebno provesti stratešku procjenu utjecaja na okoliš za IV. Izmjene i dopune Prostornog plana uređenja Općine Ernestinovo (KLASA: 350-04/23-03/2 UR.BROJ: 2158-19-02-23-1 od 31.05.2023.).

04.07.2023. Općinsko vijeće Općina Ernestinovo donijelo je Odluku o izradi IV. Izmjena i dopuna Prostornog plana uređenja Općine Ernestinovo ("Službeni glasnik" Općine Ernestinovo broj 11/23).

Na temelju Odluke o izradi IV. Izmjena i dopuna Prostornog plana uređenja Općine Ernestinovo, Općina Ernestinovo započela je izradu Plana.

Prema članku 90. Zakona o prostornom uređenju Općina Ernestinovo kao nositelj izrade Plana zatražila je zahtjeve (podaci, planske smjernice i propisani dokumenti) od devetnaest (19) javnopravnih tijela i osoba i četiri (4) susjedne jedinice lokalne samouprave (njihov popis naveden je u članku 10. Odluke o izradi Plana).

Svoje zahtjeve ili očitovanja, u propisanom roku, dostavili su:

1. MINISTARSTVO POLJOPRIVREDE Uprava za poljoprivredno zemljište, biljnu proizvodnju i tržište
2. MINISTARSTVO KULTURE Uprava za zaštitu kulturne baštine Konzervatorski odjel u Osijeku
3. MINISTARSTVO OBRANE
4. MUP Ravnateljstvo civilne zaštite Područni ured civilne zaštite Osijek
5. JAVNA USTANOVA ZAVOD ZA PROSTORNO UREĐENJE OSJEČKO-BARANJSKE ŽUPANIJE
6. HRVATSKE ŠUME Uprava šuma Podružnica Osijek
7. HRVATSKE CESTE Sektor za pripremu, građenje i rekonstrukciju Odjel za strateško planiranje
8. HŽ Infrastruktura
9. HAKOM
10. HOPS
11. VODOVOD OSIJEK

Priloženi preslici:

- Odluka kojom se utvrđuje da nije potrebno provesti stratešku procjenu utjecaja na okoliš za IV. Izmjene i dopune Prostornog plana uređenja Općine Ernestinovo (KLASA: 350-04/23-03/2 UR.BROJ: 2158-19-02-23-1 od 31.05.2023.),
- Odluka o izradi IV. Izmjena i dopuna PPUO Ernestinovo ("Službeni glasnik" Općine Ernestinovo broj 11/23 od 04.07.2023.).

Općinska načelnica Općine Ernestinovo na temelju članka 64. stavka 3. Zakona o zaštiti okoliša ("Narodne novine", broj 80/13, 153/15, 78/15, 12/18 i 118/18) i članka 30. stavak 4. Uredbe o strateškoj procjeni utjecaja strategije, plana i programa na okoliš ("Narodne novine" broj 3/17) donosi:

ODLUKU

**kojom se utvrđuje da nije potrebno provesti stratešku procjenu utjecaja na okoliš za
IV. Izmjene i dopune Prostornog plana uređenja Općine Ernestinovo**

I.

Općinska načelnica Općine Ernestinovo donijela je Odluku o započinjanju postupka ocjene o potrebi strateške procjene utjecaja na okoliš za IV. Izmjene i dopune Prostornog plana uređenja Općine Ernestinovo (KLASA:351-03/23-02/1, URBROJ:2158-19-02-23-1, od 09.01.2023.god.), prema kojoj je Općina Ernestinovo provela postupak Ocjene o potrebi strateške procjene utjecaja na okoliš za IV. Izmjene i dopune Prostornog plana uređenja Općine Ernestinovo.

U postupku Ocjene o potrebi strateške procjene utvrđeno je da IV. Izmjene i dopune Prostornog plana uređenja Općine Ernestinovo neće imati vjerojatno značajan utjecaj na okoliš i da su prihvatljive za ekološku mrežu, temeljem čega se utvrđuje da nije potrebno provesti stratešku procjenu utjecaja na okoliš.

II.

Sadržaj IV. ID PPUO Ernestinovo obuhvaća sljedeće:

1. Redefiniranje dijelova PPUO vezanih uz obnovljive izvore energije s ciljem proširenja mogućnosti za izgradnju/postavljanje fotonaponskih panela/elektrana,
2. Redefiniranje dijelova PPUO vezanih uz gospodarenje otpadom,
3. Redefiniranje dijelova PPUO vezanih uz promet,
4. Redefiniranje dijelova PPUO vezanih uz vodnogospodarski sustav,
5. Redefiniranje planiranih UPU-a i DPU-a te izmjene i dopune odredbi za provedbu vezanih uz izradu smjernica za izradu UPU-a,
6. Izmjene koje mogu nastati kao posljedica prije navedenih izmjena,
7. Izmjene na temelju zahtjeva javnopravnih tijela povezanih s navedenim izmjenama.

Osnovni cilj i programsko polazište IV. Izmjena i dopuna PPUO Ernestinovo su stvaranje prostornih uvjeta za razvitak naselja, odnosno omogućavanje ishodnja dozvola i akata za građenje u području korištenja obnovljivih izvora energije.

III.

U cilju utvrđivanja vjerojatno značajnog utjecaja na okoliš, Općina Ernestinovo zatražila je mišljenja tijela i/ili osoba navedenih u Prilogu ove Odluke.

U zakonskom roku zaprimljena su sljedeća mišljenja :

1. Upravni odjel za prostorno uređenje, graditeljstvo i zaštitu okoliša Osječko-baranjske županije, Trg Lava Mirskog 1/I, 31000 Osijek.
2. Hrvatske šume d.o.o. Zagreb, Uprava šuma podružnica Osijek, Prolaz J. Benešića 1, Odjel za ekologiju i uređivanje šuma

Hrvatske šume, Uprava šuma podružnica Osijek, Osijek, (KLASA: OS-05-10-651, URBROJ:02-00-06/01-22-08 od 06.02.2023.god.), dale su mišljenje da IV. Izmjene i dopune Prostornog plana uređenja Općine Ernestinovo neće imati značajan utjecaj na sastavnice okoliša koje su u obuhvatu njihove djelatnosti.

Upravni odjel za prostorno uređenje, graditeljstvo i zaštitu okoliša Osječko-baranjske županije, Osijek (KLASA:351-04/23-03/1, URBROJ:2158-16/36-23-4 od 12. svibnja 2023. god.), dao je mišljenje da nije potrebno provesti postupak strateške procjene utjecaja na okoliš niti Glavnu ocjenu prihvatljivosti za ekološku mrežu.

Upravni odjel za prostorno uređenje, graditeljstvo i zaštitu okoliša Osječko-baranjske županije, Osijek je nakon provedenog postupka ocjene o potrebi strateške procjene dao mišljenje (KLASA:351-04/23-03/1, URBROJ: 2158-16/37-23-6 od 22.svibnja 2023.god) da je postupak ocjene o potrebi strateške procjene utjecaja na okoliš IV. Izmjena i dopuna PPUO Ernestinovo proveden sukladno Zakonu o zaštiti okoliša i Uredbi te da je dostavljeni prijedlog Odluke kojom se utvrđuje da nije potrebno provesti stratešku procjenu utjecaja na okoliš.

IV.

Značajke planiranih IV. Izmjena i dopuna Prostornog plana uređenja Općine Ernestinovo su takve da se uz primjenu zakonom propisanih mjera zaštite, ne očekuje značajniji negativni utjecaj na sastavnice okoliša ili dodatno značajnije kumulativno opterećenje okoliša.

Prema Uredbi o ekološkoj mreži („Narodne novine“, br. 124/13 i 105/15) na području Općine Ernestinovo nema područja ekološke mreže.

V.

Općina Ernestinovo je o ovoj Odluci dužna informirati javnost sukladno odredbama Zakona o zaštiti okoliša i odredbama Uredbe o informiranju i sudjelovanju javnosti i zainteresirane javnosti u pitanjima zaštite okoliša (NN 64/08) kojima se uređuje informiranje javnosti u pitanjima zaštite okoliša.

VI.

Ova Odluka stupa na snagu danom donošenja.

KLASA:350-04/23-03/2
URBROJ. 2158-19-02-23-1
Ernestinovo, 31.svibnja 2023.


Općinska načelnica
Marijana Junušić, univ.spec.oec

Prilozi:

- Popis tijela i/ili osoba određenih posebnim propisima od kojih je traženo mišljenje :
 1. Upravni odjel za prostorno uređenje, graditeljstvo i zaštitu okoliša Osječko-baranjske županije, Trg Lava Mirskog 1/I, 31000 Osijek.
 2. Hrvatske vode, VGO za Dunav i donju Dravu, Splavarska 2a, 31000 Osijek
 3. Hrvatske šume d.o.o. Zagreb, Uprava šuma podružnica Osijek, Prolaz J. Benešića 1, Odjel za ekologiju i uređivanje šuma
 4. Susjedne jedinice lokalne samouprave
 - Općina Antunovac
 - Općina Šodolovci
 - Općina Markušica
 - Općina Tordinci
- Obrazac o ocjeni o potrebi strateške procjene utjecaja strategije, plana i programa na okoliš


REPUBLIKA HRVATSKA
OSJEČKO-BARANJSKA ŽUPANIJA
 UPRAVNI ODJEL ZA PROSTORNO UREĐENJE,
 GRADITELJSTVO I ZAŠTITU OKOLIŠA

KLASA: 351-04/23-03/1
 URBROJ: 2158-16/36-23-4
 Osijek, 12. svibnja 2023.

REPUBLIKA HRVATSKA OSJEČKO-BARANJSKA ŽUPANIJA 2158-19 OPĆINA ERNESTINOVO		
Primljeno:	16. 01. 2023.	
Klasifikacijska oznaka:		Org. jed.
Uredbeni broj:		Pril. Vrij.

OPĆINA ERNESTINOVO
 VLADIMIRA NAZORA 64
 31215 ERNESTINOVO

PREDMET: *IV. Izmjene i dopune Prostornog plana uređenja Općine Ernestinovo*
 - mišljenje u postupku ocjene o potrebi strateške procjene utjecaja na okoliš, daje se

Veza: Vaš dopis, KLASA: 350-04/23-02/1, URBROJ: 2158-19-02-23-1 od 16. siječnja 2023.

Upravni odjel za prostorno uređenje, graditeljstvo i zaštitu okoliša Osječko-baranjske županije zaprimio je dana 18. siječnja 2023. godine od Općine Ernestinovo, zahtjev pod gornjom oznakom, kojim se traži mišljenje je li za IV. Izmjene i dopune Prostornog plana uređenja Općine Ernestinovo (u daljnjem tekstu: Izmjene i dopune Plana), potrebno provesti stratešku procjenu utjecaja na okoliš. Uz zahtjev je dostavljen Prijedlog Odluke o izradi Izmjena i dopuna Plana, programska polazišta i ciljevi planirane izmjene, Odluka o započinjanju postupka ocjene o potrebi strateške procjene utjecaja na okoliš Izmjena i dopuna Plana („Službeni glasnik“ Općine Ernestinovo, broj 1/23), Mišljenje ovog upravnog tijela da je potrebno provesti postupak ocjene o potrebi strateške procjene utjecaja Izmjena i dopuna Plana na okoliš (KLASA: 351-04/22-02/59, URBROJ: 2158-16/33-22-2, od 19. prosinca 2022.), Obrazac o ocjeni o potrebi strateške procjene utjecaja na okoliš i pregledna karta izmjena.

Prema dostavljenoj dokumentaciji razlozi za izradu i donošenje Izmjena i dopuna Plana su sljedeći:

1. Redefiniranje dijelova PPUO vezanih za obnovljive izvore energije s ciljem proširenja mogućnosti za izgradnju/postavljanje fotonaponskih panela/elektrana,
2. Redefiniranje dijelova PPUO vezanih uz gospodarenje otpadom,
3. Redefiniranje dijelova PPUO vezanih uz promet,
4. Redefiniranje dijelova PPUO vezanih uz vodnogospodarski sustav,
5. Redefiniranje planiranih UPU-a i DPU-a te izmjene odredbi za provedbu vezanih uz izradu smjernica za izradu UPU-a,
6. Izmjene koje mogu nastati kao posljedica prije navedenih izmjena,
7. Izmjene na temelju zahtjeva javnopravnih tijela povezanih s navedenim izmjenama.

Navedene izmjene će se na odgovarajući način ugraditi u tekstualni i grafički dio plana ukoliko ne postoje zapreke u smislu usklađenosti s planom šireg područja i zakonskim propisima, što je moguće utvrditi samo neposredno kroz proces izrade Plana. Ukoliko se kroz izradu plana utvrdi da neku od navedenih izmjena nije moguće ugraditi ili se od njih odustaje, Odluku nije zbog to ga potrebno mijenjati.

Ciljevi i programska polazišta Izmjena i dopuna Plana su stvaranje prostornih uvjeta za razvitak naselja, odnosno omogućavanje ishodnja dozvola i akata za gradnje u području korištenja obnovljivih izvora energije.

Područje obuhvata Izmjena i dopuna Plana je područje Općine Ernestinovo.

Obuhvat Izmjena i dopuna Plana nalazi se izvan ekološke mreže (Uredba o ekološkoj mreži i nadležnostima javnih ustanova za upravljanje područjima ekološke mreže, „Narodne novine“ broj 80/19). Najbliža područja ekološke mreže, Područja očuvanja značajna za vrste i stanišne tipove (POVS) HR2001308 Donji tok Drave i Područje očuvanja značajno za ptice (POP) HR1000016 Podunavlje i donje Podravlje, nalaze se na udaljenosti većoj od 10 km.

U skladu s odredbom članka 26. stavak 1. Zakona o zaštiti prirode („Narodne novine“, broj 80/13, 15/18, 14/19 i 127/19), u okviru postupka ocjene o potrebi strateške procjene utjecaja na okoliš, proveden je postupak Prethodne ocjene prihvatljivosti Izmjena i dopuna Plana za ekološku mrežu. U postupku Prethodne ocjene Ministarstvo gospodarstva i održivog razvoja, Zavod za zaštitu okoliša i prirode dao je Mišljenje KLASA: 352-03/23-02/90, URBROJ: 517-12-2-3-2-23-2 od 8. svibnja 2023. godine, u kojemu se navodi da se s obzirom na značajke i smještaj planiranih sadržaja, može isključiti mogućnost utjecaja provedbe Izmjena i dopuna Plana na ciljeve očuvanja i cjelovitost područja ekološke mreže te da nije potrebno provesti Glavnu ocjenu Izmjena i dopuna Plana.

Uzimajući u obzir sve prethodno navedeno, sagledavajući obuhvat, značajke i obilježja predmetnih Izmjena i dopuna te analizom kriterija za utvrđivanje vjerojatno značajnog utjecaja na okoliš propisanih Prilogom III. Uredbe o strateškoj procjeni utjecaja strategije, plana i programa na okoliš („Narodne novine“ broj 3/17; dalje u tekstu: Uredba), u smislu odredbe članka 29. stavka 11. Uredbe, mišljenje ovog Upravnog tijela je da se provedbom predmetnih Izmjena i dopuna Plana može isključiti vjerojatnost značajnog negativnog utjecaja na sastavnice okoliša kao i na ciljeve očuvanja i cjelovitost područja ekološke mreže te za iste nije potrebno provoditi postupak strateške procjene utjecaja na okoliš niti Glavnu ocjenu prihvatljivosti za ekološku mrežu.

Sukladno članku 30. stavku 4. Uredbe, prije donošenja Odluke u postupku ocjene o potrebi strateške procjene, dužni ste o provedenom postupku pribaviti mišljenje ovog upravnog tijela.

U tu svrhu, uz zahtjev za davanjem mišljenja, dostavlja se sljedeća dokumentacija: prijedlog odluke u postupku ocjene o potrebi strateške procjene, zahtjev za davanjem mišljenja o potrebi strateške procjene i mišljenja tijela i/ili osoba iz članka 29. stavka 6. Uredbe.

Napominjemo da Odluka u postupku ocjene o potrebi strateške procjene treba sadržavati rezultate prethodne ocjene prihvatljivosti Izmjene i dopune Plana, kao što je prethodno navedeno.



2158-19 OPĆINA ERNESTINOVO	
mišljenje: <u>OP-02-2023</u>	Org. jed.
broj: Hrvatska oznaka: <u>30-04/23-02/1</u>	Pril. <u>1</u>
društvo s ograničenom odgovornošću: <u>— 23 — 9</u>	Ured: <u>V0000</u> Zagreb, Ulica kneza Branimira 1

Uprava: Krunoslav Jakupčić, dipl. ing. šum. • Predsjednik: Ante Šabić, dipl. ing. šum. • član mr. sc. Gor. Fazekas • član • MB 3631133
 • OIB: 69693144806 • Trgovački sud u Zagrebu (MBS 080251008) • Temeljni kapital: 1.171.670.000,00 kn, uplaćen u cijelosti •
 SWIFT: PBZGHR2X • IBAN: HR46 2340 0091 1001 0036 0 • Telefon: 01/4304 111 • Telefaks: 01/4804 101 • pp 148, 10002 Zagreb •
 web: <http://www.hrsume.hr> • e-mail: direkcija@hrsume.hr

UPRAVA ŠUMA PODRUŽNICA OSJEK, Prolaz J.BENEŠIĆA 1, OSJEK • Telefon: 031 751 700 • Telefaks: 031 751 757 • e-mail: usosi@hrsume.hr
 KLASA: OS-05-10-651
 UR.BROJ: 02-00-06/01-22-08
 Osijek, 06. Veljače 2023.

REPUBLIKA HRVATSKA
 OSJEČKO-BARANJSKA ŽUPANIJA
 OPĆINA ERNESTINOVO

PREDMET: Ocjena o potrebi strateške procjene utjecaja IV. izmjena i dopuna Prostornog plana uređenja Općine Ernestinovo
 - mišljenje, daje se


Poštovani,

sukladno Vašem zahtjevu KLASA: 350-04/23-02/1, URBOROJ: 2158-19-02-23-3, od 16. siječnja 2023. godine. Hrvatske šume d.o.o. Zagreb, UŠP Osijek daje slijedeće mišljenje:

Hrvatske šume d.o.o. Zagreb gospodare državnim šumama u vlasništvu Republike Hrvatske u skladu sa propisima definiranim Zakonom o šumama (NN 68/18, NN 115/18, 98/19, 32/20). Gospodarenje šumskim sastojinama se provodi uz uvažavanje ekoloških, krajobraznih i socijalnih kriterija što se ogleda i kroz posjedovanje međunarodnog FSC certifikata kao oznake kvalitete naših šuma, koja je posljedica kontinuirano dobrog gospodarenja hrvatskim šumskim resursima.

Uvidom u dostavljenu dokumentaciju, a u okviru nadležnog postupanja, smatramo da IV. izmjene i dopune Prostornog plana uređenja Općine Ernestinovo neće imati značajniji utjecaj na sastavnice okoliša koje su u obuhvatu naše djelatnosti.

S poštovanjem,



Dostaviti: 1. Naslovu
 2. Šumarija Osijek
 3. Pismohrana

OBRAZAC O OCJENI O POTREBI STRATEŠKE PROCJENE NA OKOLIŠ

A. Opći podaci o strategiji, planu ili programu (SPP)

- | | | |
|-------|---|---|
| A.1. | Naziv SPP | IV. Izmjene i dopune Prostornog plana uređenja Općine Ernestinovo |
| A.2. | Nadležno tijelo za izradu SPP | Općina Ernestinovo |
| A.3. | Naziv predstavničkog tijela koje donosi SPP | Općinsko vijeće Općine Ernestinovo |
| A.4. | Obuhvat SPP | Administrativno područje Općine Ernestinovo |
| A.5. | Područje SPP | Prostorno planiranje |
| A.6. | Vrsta dokumenta: novi SPP ili izmjena i dopuna SPP-a | IV. Izmjene i dopune Prostornog plana uređenja Općine Ernestinovo |
| A.7. | Navedite pravni okvir za donošenje SPP | Zakon o prostornom uređenju (Narodne novine, broj 153/13, 65/17, 114/18, 39/19 i 98/19) |
| A.8. | Predstavlja li SPP okvir za financiranje iz sredstava Europske unije? | DA |
| A.9. | Postoji li obveza provedbe strateške procjene prema Zakonu? | Temeljem čl. 64 Zakona o zaštiti okoliša (NN 80/13, 153/13, 78/15, 12/18 i 118/18) obvezno se provodi postupak u kojem se odlučuje o potrebi provedbe strateške procjene |
| A.10. | Navedite SPP višeg reda ili sektorsku SPP | Plan višeg reda je Prostorni plana Osječko-baranjske županije („Županijski glasnik“ br. 1/02, 4/10, 3/16, 5/16, pročišćeni 6/16, 5/20, pročišćeni 7/20, 1/21, pročišćeni 3/21 i 16/22). |
| A.11. | Je li proveden postupak strateške procjene za SPP višeg reda (naveden u točki A.10.)? | DA |
| A.12. | Planiraju li se SPP-om nove aktivnosti u odnosu na SPP višeg reda, a za koji je provedena strateška procjena? | Svi zahvati koji su predmet IV. Izmjena i dopuna Prostornog plana Općine Ernestinovo, u skladu su s važećim Prostornim planom Osječko-baranjske županije |
| A.13. | Navedite razloge donošenja SPP, programska polazišta i ciljeve | Osnovni cilj i programsko polazište je stvaranje prostornih uvjeta za planirani razvoj na prostoru Općine Ernestinovo |

B. Procjena mogućih značajnih utjecaja strategije, plana ili programa (SPP) na okoliš

- | | | |
|------|--|---|
| B.1. | Predstavlja li SPP okvir za provedbu zahvata koji podliježu ocjeni o potrebi procjene utjecaja na okoliš, odnosno procjeni utjecaja na okoliš sukladno propisu kojim se uređuju navedeni postupci? | <p>Svaka gradnja unutar područja Općine Ernestinovo definirana je namjenom površina i odredbama Prostornog plana i može se realizirati uz izradu odgovarajuće projektno-tehničke dokumentacije, te provođenja odgovarajućih postupaka sukladno Zakonu.</p> <p>Prema Uredbi o procjeni utjecaja zahvata na okoliš (NN 61/14 i 3/17) definiran je popis zahvata za koji je predviđena obveza procjene utjecaja zahvata na okoliš (Prilog I).</p> <p>Popis zahvata za koje je potrebno raditi ocjenu o potrebi procjene definiran je u</p> |
|------|--|---|

okviru prethodno navedene Uredbe (Prilog II. i III.).

NE

- B.2. Predstavlja li SPP okvir za razvoj drugih zahvata, osim gore navedenih, koji bi mogli imati značajne utjecaje na okoliš, pojedinačno ili kumulativno? Navedene izmjene i dopune ne predstavljaju okvir za razvoj drugih projekata koji bi mogli imati značajne utjecaje na okoliš, bilo pojedinačne ili kumulativne.
- B.3. Na koji način SPP utječe na ostale relevantne strategije, planove ili programe na području Općine Ernestinovo. Ne očekuje se utjecaj na ostale relevantne strategije, planove ili programe na području Općine Ernestinovo.
- B.4. Navedite vjerojatno značajne utjecaje na okoliš koji mogu nastati provedbom SPP i na koji način će biti uzeti u obzir pri izradi SPP Planirani sadržaji čija se izgradnja omogućava promatranim IV. Izmjenama i dopunama PPUO Ernestinovo, uz primjenu zakonom propisanih mjera zaštite, neće značajnije narušiti standard kakvoće okoliša, a ne očekuje se niti značajniji kumulativni utjecaj na prirodu.
- B.5. Je li moguć značajni prekogranični utjecaj SPP? Karakter i značaj planiranih izmjena i dopuna nije takav da bi imao značajan negativan prekogranični utjecaj.

NE

C. Ocjena mogućih značajnih utjecaja strategije, plana ili programa (SPP) na ekološku mrežu

NE

- C.1. Je li SPP može imati značajan utjecaj na ekološku mrežu? Prema Uredbi o ekološkoj mreži (NN 124/13 i 105/15) na području Općine Ernestinovo nemamo područja ekološke mreže.

Datum izrade obrasca: siječanj 2023. godine

D. Zaključci

1. obrazloženje zašto za SPP ne treba provesti stratešku procjenu

Prikupljena mišljenja tijela u postupku Ocjene o potrebi strateške procjene na okoliš izražavaju stav da ne treba provoditi postupak strateške procjene utjecaja na okoliš.

Odluku kojom se utvrđuje da za IV. Izmjene i dopune Prostornog plana uređenja Općine Ernestinovo nije potrebno provesti stratešku procjenu utjecaja na okoliš, donijela je načelnica Općine Ernestinovo na temelju provedenog postupka ocjene o potrebi strateške procjene, sukladno pribavljenim mišljenjima tijela i osoba određenim posebnim propisima, te kriterija za utvrđivanje vjerojatno značajnog utjecaja na okoliš navedenih u prilogu III. Uredbe o strateškoj procjeni utjecaja plana i programa na okoliš (NN 3/17)

2. obrazloženje zašto za SPP ne treba provesti glavnu ocjenu prihvatljivosti SPP za ekološku mrežu

Sukladno Uredbi o ekološkoj mreži (NN 124/13 i 105/15) na području Općine Ernestinovo nema područja ekološke mreže. Tijekom postupka ocjene o potrebi strateške procjene za planirane IV. Izmjene i dopune Prostornog plana uređenja Općine Ernestinovo, Upravni odjel za prostorno

uređenje, graditeljstvo i zaštitu okoliša Osječko-baranjske županije ocijenio je da provedba IV. Izmjena i dopuna prostornog plana uređenja Općine Ernestinovo niti na koji način ne može utjecati na ciljeve očuvanja i cjelovitost područja ekološke mreže NATURA 2000 te da su IV. Izmjena i dopuna prostornog plana uređenja Općine Ernestinovo prihvatljive za ekološku mrežu.

E. Informacije o postupku

Popis tijela i/ili osoba određenih posebnim propisima od kojih je zatraženo mišljenje:

1. Upravni odjel za prostorno uređenje, graditeljstvo i zaštitu okoliša Osječko-baranjske županije, Trg Lava Mirskog 1/I, 31000 Osijek.
2. Hrvatske vode, VGO za Dunav i donju Dravu, Splavarska 2a, 31000 Osijek
3. Hrvatske šume d.o.o. Zagreb, Uprava šuma podružnica Osijek, Prolaz J. Benešića 1, Odjel za ekologiju i uređivanje šuma
4. Susjedne jedinice lokalne samouprave
 - Općina Antunovac
 - Općina Šodolovci
 - Općina Markušica
 - Općina Tordinci

Popis tijela i/ili osoba određenih posebnim propisima koja su u propisanom roku dostavila mišljenja:

1. Upravni odjel za prostorno uređenje, graditeljstvo i zaštitu okoliša Osječko-baranjske županije, Trg Lava Mirskog 1/I, 31000 Osijek.
2. Hrvatske šume d.o.o. Zagreb, Uprava šuma podružnica Osijek, Prolaz J. Benešića 1, Odjel za ekologiju i uređivanje šuma

Hrvatske šume, Uprava šuma podružnica Osijek, Osijek, (KLASA: OS-05-10-651, URBROJ:O2-00-06/01-22-08 od 06.02.2023.god.), dale su mišljenje da IV. Izmjene i dopune Prostornog plana uređenja Općine Ernestinovo neće imati značajan utjecaj na sastavnice okoliša koje su u obuhvatu njihove djelatnosti.

Upravni odjel za prostorno uređenje, graditeljstvo i zaštitu okoliša Osječko-baranjske županije, Osijek (KLASA:351-04/23-03/1, URBROJ:2158-16/36-23-4 od 12. svibnja 2023. god.), dao je mišljenje da nije potrebno provesti postupak strateške procjene utjecaja na okoliš niti Glavnu ocjenu prihvatljivosti za ekološku mrežu.

Službeni glasnik

OPĆINE ERNESTINOVO

Godina XXX	Ernestinovo, 4. srpnja 2023.	Broj 11
------------	------------------------------	---------

S A D R Ž A J

AKTI OPĆINSKOG VIJEĆA	Str.	AKTI OPĆINSKOG VIJEĆA	Str.
60. Odluka o izradi IV. Izmjena i dopuna Prostornog plana uređenja Općine Ernestinovo	133	radnika zaposlenih u Dječjem vrtiću Ogledalce Ernestinovo	137
61. Odluka o suglasnosti za provedbu ulaganja na području Općine Ernestinovo za projekt/operaciju: „Izgradnja interaktivnog kulturnog dječjeg centra Ernestinovo“	136	65. Odluka o davanju suglasnosti na Prijedlog Odluke o otvaranju druge jasličke mješovite skupine u Dječjem vrtiću Ogledalce Ernestinovo	138
62. Odluka o iznosu ekonomske cijene Dječjeg vrtića Ogledalce Ernestinovo	136	66. Odluka o davanju suglasnosti na Prijedlog Odluke o prenamjeni višenamjenske prostorije	138
63. Odluka o davanju suglasnosti na Prijedlog Pravilnika o radu Dječjeg vrtića Ogledalce Ernestinovo	137		
64. Odluka o davanju suglasnosti na Prijedlog II. Izmjena i dopuna Pravilnika o plaćama, naknadi plaće i drugim materijalnim pravima			

60.

Na temelju članka 86. Zakona o prostomom uređenju („Narodne novine“ br. 153/13, 65/17, 114/18, 39/19, 98/19 i 67/23) i članka 30. Statuta Općine Ernestinovo („Službeni glasnik“ Općine Ernestinovo“, br. 2/21 i 3/21), Općinsko vijeće Općine Ernestinovo, na svojoj 27. sjednici, održanoj dana 4. srpnja 2023. godine, donijelo je

O D L U K U
O IZRADI IV. IZMJENA I DOPUNA
PROSTORNOG PLANA UREĐENJA
OPĆINE ERNESTINOVO

OPĆA ODREDBA

Članak 1.

Ovom Odlukom započinje izrada IV. Izmjena i dopuna Prostornog plana uređenja Općine (PPUO) Ernestinovo sukladno članku 113. Zakona o prostomom uređenju („Narodne novine“, broj 153/13, 65/17, 114/18, 39/19, 98/19 i 67/23).

OBUHVAT IZMJENA I DOPUNA

Članak 2.

IV. Izmjene i dopune PPUO Ernestinovo obuhvaćaju:

1. Redefiniranje dijelova PPUO vezanih uz obnovljive izvore energije s ciljem proširenja mogućnosti za izgradnju/postavljanje fotonaponskih panela/elektrana,
2. Redefiniranje dijelova PPUO vezanih uz gospodarenje otpadom,
3. Redefiniranje dijelova PPUO vezanih uz promet,
4. Redefiniranje dijelova PPUO vezanih uz vodnogospodarski sustav,
5. Redefiniranje planiranih UPU-a i DPU-a te izmjene i dopune odredbi za provedbu vezanih uz izradu smjernica za izradu UPU-a,
6. Izmjene koje mogu nastati kao posljedica prije navedenih izmjena,
7. Izmjene na temelju zahtjeva javnopravnih tijela povezanih s navedenim izmjenama.

Navedene izmjene će se na odgovarajući način ugraditi u tekstualni i grafički dio PPUO-a ukoliko ne postoje zapreke u smislu usklađenosti s planom šireg područja i zakonskim propisima, što je nedvojbeno moguće utvrditi samo neposredno kroz proces

izrade Plana. Ukoliko se kroz izradu Plana utvrdi da neku od navedenih izmjena nije moguće ugraditi ili se od njih odustaje, ovu Odluku nije zbog toga potrebno mijenjati.

RAZLOZI ZA IZRADU I DONOŠENJE
IZMJENA I DOPUNA PROSTORNOG
PLANA

Članak 3.

Razlog za izradu i donošenje IV. Izmjena i dopuna PPUO je nemogućnost izgradnje planiranih sadržaja (fotonaponskih ploča) sukladno potrebama Općine.

OBUHVAT PROSTORNOG PLANA

Članak 4.

Obuhvat plana je područje Općine Ernestinovo.

OCJENA STANJA U OBUHVATU
PROSTORNOG PLANA

Članak 5.

Ocjenom stanja unutar obuhvata PPUO Ernestinovo, uočena su ograničenja u prostoru za planirani razvoj Općine.

CILJEVI I PROGRAMSKA POLAZIŠTA
PROSTORNOG PLANA

Članak 6.

Ciljevi izrade IV. Izmjena i dopuna PPUO Ernestinovo su stvaranje prostornih uvjeta za razvitak naselja, odnosno omogućavanje ishoda dozvola i akata za građenje u području korištenja obnovljivih izvora energije.

POPIS SEKTORSKIH STRATEGIJA, PLANOVA, STUDIJA I DRUGIH DOKUMENATA PROPISANIH POSEBNIM ZAKONIMA KOJIMA, ODNOSNO U SKLADU S KOJIMA SE UTVRĐUJU ZAHTJEVI ZA IZRADU PROSTORNIH PLANOVA

Članak 7.

Za potrebe plana nije potrebna izrada stručnih podloga, odnosno koristit će se stručne podloge iz važećeg PPUO Ernestinovo.

NAČIN PRIBAVLJANJA STRUČNIH RJEŠENJA PROSTORNOG PLANA**Članak 8.**

Stručna rješenja pribavit će se od strane stručnog izrađivača Plana.

Članak 9.

U okviru izrade plana koristiti će se katastarski planovi iz važećeg PPUO Ernestinovo te će se prema potrebi nabaviti katastarski planovi od nadležnog tijela.

POPIS JAVNOPRAVNIH TIJELA ODREĐENIH POSEBNIM PROPISIMA KOJA DAJU ZAHTJEVE ZA IZRADU PROSTORNIH PLANOVA TE DRUGIH SUDIONIKA KORISNIKA PROSTORA KOJI TREBAJU SUDJELOVATI U IZRADI PROSTORNOG PLANA**Članak 10.**

Popis javnopravnih tijela određenih posebnim propisima koja daju zahtjeve (podaci, planske smjernice i propisani dokumenti) za izradu IV. Izmjena i dopuna PPUO Ernestinovo iz područja svog djelovanja, te drugih sudionika koji će sudjelovati u izradi je sljedeći:

- | | |
|---|--|
| <p>1. REPUBLIKA HRVATSKA
MINISTARSTVO KULTURE I
MEDIJA
Uprava za zaštitu kulturne baštine
Konzervatorski odjel u Osijeku
Kuhačeva 27
31000 OSIJEK</p> | <p>5. REPUBLIKA HRVATSKA
MINISTARSTVO POLJOPRIVREDE
Uprava šumarstva, lovstva i drvne
industrije
Planinska 2a
10000 ZAGREB</p> |
| <p>2. REPUBLIKA HRVATSKA
MINISTARSTVO GOSPODARSTVA I
ODRŽIVOG RAZVOJA
Uprava za zaštitu prirode
Radnička cesta 80
10000 ZAGREB</p> | <p>6. REPUBLIKA HRVATSKA
MINISTARSTVO PROSTORNOG
UREĐENJA,
GRADITELJSTVA I DRŽAVNE
IMOVINE
Dežmanova 10
10000 ZAGREB</p> |
| <p>3. REPUBLIKA HRVATSKA
MINISTARSTVO OBRANE
Služba za nekretnine, graditeljstvo i
zaštitu okoliša
Trg kralja Petra Krešimira IV br.1
10000 ZAGREB</p> | <p>7. JAVNA USTANOVA ZAVOD ZA
PROSTORNO UREĐENJE OSJEČKO-
BARANJSKE ŽUPANIJE
Europske Avenije 11
31000 OSIJEK</p> |
| <p>4. REPUBLIKA HRVATSKA
MINISTARSTVO POLJOPRIVREDE
Uprava za poljoprivredno zemljište,
biljnu proizvodnju i tržište
Ulica grada Vukovara 78</p> | <p>8. OSJEČKO-BARANJSKA ŽUPANIJA
UPRAVNI ODJEL ZA PROSTORNO
UREĐENJE, GRADITELJSTVO I
ZAŠTITU OKOLIŠA
Trg Lava Mirskog 1/I
31000 OSIJEK</p> |
| | <p>9. HRVATSKA REGULATORNA
AGENCIJA ZA MREŽNE
DJELATNOSTI
Ulica Roberta Frangeša Mihanovića 9
10110 ZAGREB</p> |
| | <p>10. HEP-OPERATOR DISTRIBUCIJSKOG
SUSTAVA d.o.o.
Elektroslavonija Osijek,
Služba za razvoj i investicije
Šetališta kardinala F. Šepera 1a
31000 OSIJEK</p> |
| | <p>11. HEP-Plin d.o.o.
Cara Hadrijana 7
31000 OSIJEK</p> |
| | <p>12. HOPS d.o.o.
Prijenosno područje Osijek
Vukovarska cesta 217
31000 OSIJEK</p> |
| | <p>13. UPRAVA ZA CESTE OSJEČKO-
BARANJSKE ŽUPANIJE
VII. I.Meštrovića 14e
31000 OSIJEK</p> |

14. HRVATSKE CESTE d.o.o.
Sektor za razvoj i strateško planiranje
Vončinina 3
10000 ZAGREB

PLANIRANI ROKOVI ZA IZRADU
PROSTORNOG PLANA

Članak 11.

15. HRVATSKE ŽELJEZNICE
HŽ INFRASTRUKTURA
Antuna Mihanovića 12
10000 ZAGREB

Nacrt prijedloga Izmjena i dopuna PPUO Ernestinovo izradit će se u rokovima koji će se utvrditi sa stručnim izrađivačem Plana.

IZVORI FINANCIRANJA IZRADJE
PROSTORNOG PLANA

Članak 12.

16. HRVATSKE VODE
VGO za Dunav i donju Dravu, Osijek
Splavarska 2a
31000 OSIJEK

Izvori financiranja za izradu Plana osiguravaju se iz Proračuna Općine Ernestinovo i drugih izvora.

17. HRVATSKE VODE
VGO za Dunav i donju Dravu, Osijek
VGI za Mali sliv „Vuka“ Osijek
Splavarska 2a
31000 OSIJEK

**ODLUKA O DRUGIM PITANJIMA
ZNAČAJNIM ZA IZRADU NACRTA IV.
IZMJENA I DOPUNA PPUO
ERNESTINOVO**

Članak 13.

18. VODOVOD OSIJEK d.o.o.
Poljski put 1
31000 OSIJEK

Ovom se Odlukom tijekom izrade plana ne utvrđuje zabrana izdavanja akata kojima se odobravaju zahvati u prostoru, odnosno građenje.

19. MUP- Policijska uprava Osječko-
baranjska,
Ravnateljstvo civilne zaštite,
Područni ured civilne zaštite Osijek
Gornjodravaska obala 95-96
31000 OSIJEK

ZAVRŠNE ODREDBE

Članak 14.

Pravne osobe navedene u stavku 1. ovoga članka dužne su osigurati i dostaviti Općini zahtjeve (podatke, planske smjernice i propisane dokumente) sukladno članku 90. Zakona o prostornom uređenju u roku od 15 dana.

Provođenje ove Odluke povjerava se Jedinstvenom upravnom odjelu Općine Ernestinovo.

Članak 15.

IV. Izmjene i dopune PPUO Ernestinovo rade se isključivo za sadržaj naveden u članku 2. ove Odluke te će se u postupku izrade razmatrati samo oni zahtjevi koji su u vezi s navedenim sadržajem.

Ova Odluka će se objaviti u "Službenom glasniku" Općine Ernestinovo.

Članak 16.

Prema čl. 88. Zakona o prostornom uređenju o izradi IV. Izmjena i dopuna PPUO Ernestinovo pisanim putem obavijestit će se susjedne jedinice lokalne samouprave:

Ova Odluka stupa na snagu osmog dana od dana objave u „Službenom glasniku“ Općine Ernestinovo.

KLASA:350-04/23-04/1
URBROJ:2158-19-01-23-1
Ernestinovo, 4. srpnja 2023.

- OPĆINA ANTUNOVAC
- OPĆINA MARKUŠICA
- OPĆINA ŠODOLOVCI
- OPĆINA TORDINCI

Predsjednik Općinskog vijeća
Krunoslav Dragičević, v.r.

IV. DOKUMENTACIJA



REPUBLIKA HRVATSKA
TRGOVAČKI SUD U OSIJEKU

Elektronički zapis
Datum: 19.09.2023

IZVADAK IZ SUDSKOG REGISTRA

SUBJEKT UPISA

MBS:

030006824

OIB:

78499807369

EUID:

HRSR.030006824

TVRTKA:

- 1 ZAVOD ZA PROSTORNO PLANIRANJE, dioničko društvo
- 1 English Urban planing institute, share holding company, Osijek, Croatia
- 1 ZPO, d.d.

SJEDIŠTE/ADRESA:

- 1 Osijek (Grad Osijek)

ADRESA ELEKTRONIČKE POŠTE:

- 13 zpo@zppo.hr

PRAVNI OBLIK:

- 1 dioničko društvo

PREDMET POSLOVANJA:

- 1 51.1 - Posredovanje u trgovini (trgovina na veliko uz naknadu ili na ugovornoj osnovi)
- 1 51.7 - Ostala trgovina na veliko
- 1 70.1 - Poslovanje vlastitim nekretninama
- 1 70.2 - Iznajmljivanje vlastitih nekretnina
- 1 70.31 - Agencije za promet nekretninama
- 1 72.3 - Obrada podataka
- 1 72.4 - Izrada baze podataka
- 1 74.13 - Istraživanje tržišta i ispit. javnog mnijenja
- 1 * - Savjetovanje i poslovi u arhitektonskoj djelatnosti
- 1 * - Inženjering, projektni menadžment i tehničke djelatnosti
- 1 * - Izrada elaborata o ekonomskoj vrijednosti poduzeća
- 1 * - Kopiranje, fotokopiranje, šapirografiranje i sl.usluge
- 1 * - Izvođenje investicijskih radova u inozemstvu i ustupanje investicijskih radova stranoj osobi u Hrvatskoj, a od toga samo:
- 1 * - Izrada ekspertiza i studija, invest.programa, prostornih i urban.planova i projekata, idejnih, glavnih i detaljnih projekata i investicijsko-tehn.dokumentacije, licitacijskih elab.(tenderske

Izrađeno: 2023-09-19 08:20:58
Podaci od: 2023-09-19

D004
Stranica: 1 od 5



REPUBLIKA HRVATSKA
TRGOVAČKI SUD U OSIJEKU

Elektronički zapis
Datum: 19.09.2023

IZVADAK IZ SUDSKOG REGISTRA

SUBJEKT UPISA

PREDMET POSLOVANJA:

- dokumentacije) i dr.investicijske dokument. za objekte i radove
- 1 * - Organizacija izgradnje kompletnih objekata (inženjering), izvođački inženjering i savjetodavni (konsulting) inženjering
 - 1 * - Stručno-tehnički nadzor nad izvođenjem investicijskih radova u inozemstvu i nad izgradnjom investicijskih objekata
 - 1 * - Davanje stručne pomoći odnosno konzultantskih usluga u toku izgradnje i u radovima na izgrađenim objektima
 - 10 * - izrada studija o značajnom utjecaju plana i programa na okoliš
 - 10 * - izrada studija o utjecaju zahvata na okoliš uključujući i izradu studija o prihvatljivosti planiraoog zahvata u području prirode i izradu elaborata o zaštiti okoliša koji se odnose na zahvate za koje nije propisana obveza procjene utjecaja na okoliš
 - 10 * - izrada programa zaštite okoliša uključujući akcijske planove, izrada izvješća o stanju okoliša
 - 11 * - energetska certificiranje, energetski pregled zgrade i redoviti pregled sustava grijanja i sustava hlađenja ili klimatizacije u zgradi
 - 12 * - stručni poslovi prostornog uređenja
 - 12 * - stručni poslovi zaštite okoliša

NADZORNI ODBOR:

- 8 SONJA CUPEC, OIB: 10013520925
- 8 - predsjednik nadzornog odbora
- 16 STJEPAN STAKOR, OIB: 04057076370
- 8 - član nadzornog odbora
- 15 VLADO SUDAR, OIB: 54579095090
- 9 - zamjenik predsjednika nadzornog odbora

OSOBE OVLAŠTENE ZA ZASTUPANJE:

- 19 KRUNOSLAV LIPIĆ, OIB: 57250974529
- 8 - član uprave
- 8 - direktor, zastupa društvo pojedinačno i neograničeno
- 14 - imenovan odlukom NO društva s danom 01.10.2020.g.
- 17 SANDRA HORVAT, OIB: 57441250133

Izrađeno: 2023-09-19 08:20:58
Podaci od: 2023-09-19

D004
Stranica: 2 od 5



REPUBLIKA HRVATSKA
TRGOVAČKI SUD U OSIJEKU

Elektronički zapis
Datum: 19.09.2023

IZVADAK IZ SUDSKOG REGISTRA

SUBJEKT UPISA

OSOBE OVLAŠTENE ZA ZASTUPANJE:

- 17 - prokurist
- 17 - zastupa samostalno
- 17 - imenovana odlukom Nadzornog odbora društva 16.12.2021.g.

- 18 Vanesa Budač, OIB: 46338042977

- 18 - prokurist
- 18 - zastupa samostalno
- 18 - imenovana odlukom Nadzornog odbora društva 14.04.2023.g.

TEMELJNI KAPITAL:

- 20 130.400,00 euro

PRAVNI ODNOSI:

Osnivački akt:

- 1 Statut usvojen 03.11.1995. o usklađenju općih akata sa Zakonom o trgovačkim društvima
- 2 Odluka o izmjeni statuta od 26.04.1996. god. o usklađenju temeljnog kapitala sa ZTD
- 5 Odluka Skupštine od 19.11.1999. godine o izmjenama i dopunama Statuta i Odluka Skupštine o izmjeni članova Nadzornog odbora.
- 11 Odluka o dopunama Statuta Zavoda za prostorno planiranje, dioničkog društva donesena na skupštini društva održanoj 20.06.2014.g., kojom se članak 10.dopunjuje novom djelatnošću.

Statut:

- 4 Odluka Skupštine od 19.11.1999.godine o izmjeni i dopuni Statuta, kojom se broj članova nadzornog odbora sa 5 članova smanjuje na 3 člana.
- 6 Odlukom Skupštine društva od 25.04.2003.g. brisan podnaslov ispred čl.15., promjenjen čl.18. koji se odnosi na oblik izdavanja dionica i vođenje podataka o pravima vezanim uz dionice, te brisani čl.18.-27. Statuta sa pripadajućim podnaslovima.
- 10 Odluka o izmjenama i dopunama Statuta, donesena na Skupštini Društva 04.10.2010. g., kojom se mijenjaju odredbe čl. 10., a odnose se na predmet poslovanja društva, te se dodaje članak 33. koji se odnosi na mogućnost imenovanja člana Nadzornog odbora
- 12 Odluka o dopunama Statuta Zavoda za prostorno planiranje, dioničkog društva, donesena na skupštini društva održanoj 01.08.2017.g., kojom se članak 10. dopunjuje novom djelatnošću
- 20 Odluka o izmjeni Statuta Društva donesena na Glavnoj Skupštini Društva 20.06.2023.g. kojom se mijenja čl. 14. i 15., a koji se odnosi na temeljni kapital Društva.

Promjene temeljnog kapitala:

- 20 Odluka o usklađenju temeljnog kapitala i dionica povećanjem temeljnog kapitala od 20.06.2023.g. kojom se temeljni kapital usklađuje povećanjem sa iznosa od 129.802,91 eura za iznos 597,09

Izrađeno: 2023-09-19 08:20:58
Podaci od: 2023-09-19

D004
Stranica: 3 od 5



REPUBLIKA HRVATSKA
TRGOVAČKI SUD U OSIJEKU

Elektronički zapis
Datum: 19.09.2023

IZVADAK IZ SUDSKOG REGISTRA

SUBJEKT UPISA

PRAVNI ODNOSI:

Promjene temeljnog kapitala:

eura na iznos od 130.400,00 eura, povećanjem nominalnog iznosa dionice sa iznosa od 39,82 eura za iznos od 0,18 euro na iznos 40,00 eura.

OSTALI PODACI:

7 Promjena osobnih podataka zamjenika predsjednika Nadzornog odbora zbog promjene adrese.

FINANCIJSKA IZVJEŠĆA:

	Predano	God.	Za razdoblje	Vrsta izvještaja
eu	27.06.23	2022	01.01.22 - 31.12.22	GFI-POD izvještaj

Upise u glavnu knjigu proveli su:

RBU Tt	Datum	Naziv suda
0001 Tt-95/956-2	21.11.1995	Trgovački sud u Osijeku
0002 Tt-96/337-2	06.06.1996	Trgovački sud u Osijeku
0003 Tt-97/872-4	16.09.1997	Trgovački sud u Osijeku
0004 Tt-00/173-2	18.02.2000	Trgovački sud u Osijeku
0005 Tt-00/73-4	18.02.2000	Trgovački sud u Osijeku
0006 Tt-03/605-2	26.05.2003	Trgovački sud u Osijeku
0007 Tt-03/1563-2	22.12.2003	Trgovački sud u Osijeku
0008 Tt-05/1376-7	10.01.2006	Trgovački sud u Osijeku
0009 Tt-07/1829-3	27.12.2007	Trgovački sud u Osijeku
0010 Tt-10/1736-2	19.10.2010	Trgovački sud u Osijeku
0011 Tt-14/3454-2	08.07.2014	Trgovački sud u Osijeku
0012 Tt-17/5184-6	21.08.2017	Trgovački sud u Osijeku
0013 Tt-20/5584-2	26.08.2020	Trgovački sud u Osijeku
0014 Tt-20/9119-2	16.10.2020	Trgovački sud u Osijeku
0015 Tt-21/8908-1	02.12.2021	Trgovački sud u Osijeku
0016 Tt-21/8943-1	03.12.2021	Trgovački sud u Osijeku
0017 Tt-22/391-2	20.01.2022	Trgovački sud u Osijeku
0018 Tt-23/3085-2	04.05.2023	Trgovački sud u Osijeku
0019 Tt-23/4911-1	05.07.2023	Trgovački sud u Osijeku
0020 Tt-23/4947-2	14.07.2023	Trgovački sud u Osijeku
eu /	30.06.2009	elektronički upis
eu /	30.06.2010	elektronički upis
eu /	16.06.2011	elektronički upis
eu /	26.06.2012	elektronički upis
eu /	01.07.2013	elektronički upis
eu /	01.07.2014	elektronički upis
eu /	30.06.2015	elektronički upis

Izradeno: 2023-09-19 08:20:58
Podaci od: 2023-09-19

D004
Stranica: 4 od 5

REPUBLIKA HRVATSKA
TRGOVAČKI SUD U OSIJEKUElektronički zapis
Datum: 19.09.2023

IZVADAK IZ SUDSKOG REGISTRA

SUBJEKT UPISA

Upise u glavnu knjigu proveli su:

RBU	Tt	Datum	Naziv suda
eu	/	28.06.2016	elektronički upis
eu	/	28.06.2017	elektronički upis
eu	/	28.06.2018	elektronički upis
eu	/	19.06.2019	elektronički upis
eu	/	26.08.2020	elektronički upis
eu	/	06.08.2021	elektronički upis
eu	/	21.06.2022	elektronički upis
eu	/	27.06.2023	elektronički upis

Sukladno Uredbi o tarifi sudskih pristojbi (NN br. 37/2023)
Tar. br. 28. ne plaća se pristojba za izdavanje aktivnog i/ili
povijesnog izvotka iz sudskog registra.



Ova isprava je u digitalnom obliku elektronički
potpisana certifikatom:
CN=sudreg, L=ZAGREB,
O=MINISTARSTVO PRAVOSUĐA I UPRAVE HR72910430276, C=HR

Broj zapisa: 009Dx-jbRMV-G7D9b-fdrLT-Sp3E1
Kontrolni broj: MbCi3-GcEGW-5QNFx-CVKSD

Skeniranjem ovog QR koda možete provjeriti točnost podataka.

Isto možete učiniti i na web stranici

http://sudreg.pravosudje.hr/registar/kontrola_izvornika/ unosom gore navedenog broja
zapisa i kontrolnog broja dokumenta.

U oba slučaja sustav će prik

identičan p

potvrđuje točnost isprave i stanje podataka u trenutku izrade izvotka.

Provjera točnosti podataka može se izvršiti u roku tri mjeseca od izdavanja isprave.

Ukoliko je ovaj dokument

arstvo pravosuđa i uprave

izdat

Izrađeno: 2023-09-19 08:20:58
Podaci od: 2023-09-19

D004
Stranica: 5 od 5

**REPUBLIKA HRVATSKA**MINISTARSTVO GRADITELJSTVA
I PROSTORNOGA UREĐENJA10000 Zagreb, Ulica Republike Austrije 20
Tel: 01/ 3782 444 Fax: 01/ 3772 822**Uprava za prostorno uređenje,
pravne poslove i
programa Europske unije**Klasa: UP/I-350-02/17-07/22
Urbroj: 531-05-17-4
Zagreb, 30. kolovoza 2017.

Ministarstvo graditeljstva i prostornoga uređenja, povodom zahtjeva ZAVODA ZA PROSTORNO PLANIRANJE d.d. iz Osijeka, Vijenac Paje Kolarića 5a, zastupanog po direktoru Krunoslavu Lipiću, dipl.ing.arh., za izdavanje suglasnosti za obavljanje stručnih poslova prostornog uređenja, na temelju članka 9. Zakona o poslovima i djelatnostima prostornog uređenja i gradnje („Narodne novine“, br. 78/15.), donosi

RJEŠENJE

I. **ZAVODU ZA PROSTORNO PLANIRANJE d.d. iz Osijeka, Vijenac Paje Kolarića 5a, daje se suglasnost za obavljanje stručnih poslova izrade nacrtu prijedloga svih prostornih planova i nacrtu izvješća o stanju u prostoru svih razina te obavljanje poslova u vezi s pripremom i donošenjem svih prostornih planova i izvješća o stanju u prostoru svih razina iz članka 2. stavka 1. točke 1. Pravilnika o izdavanju suglasnosti za obavljanje stručnih poslova prostornog uređenja („Narodne novine“ br. 136/15.).**

II. Pravna osoba iz točke I. izreke ovog rješenja dužna je jednom godišnje u mjesecu u kojem je izdana suglasnost dostaviti Ministarstvu dokumentaciju kojom se dokazuje da nisu prestali postojati uvjeti za obavljanje stručnih poslova prostornog uređenja.

III. Suglasnost iz točke I. izreke ovoga rješenja ukinuti će se rješenjem ako pravna osoba prestane ispunjavati uvjete propisane za izdavanje suglasnosti, uvjete koji moraju biti ispunjeni prilikom izrade prostornih planova ili ako stručne poslove prostornog uređenja obavlja protivno Zakonu o poslovima i djelatnostima prostornog uređenja i gradnje, propisima donesenim na temelju tog Zakona ili protivno propisima kojima se uređuje područje prostornog uređenja.

Obrazloženje

ZAVOD ZA PROSTORNO PLANIRANJE d.d. iz Osijeka, podnio je ovom Ministarstvu zahtjev za izdavanje suglasnosti za obavljanje svih stručnih poslova prostornog uređenja.

Podnositelj zahtjeva je uz zahtjev priložio sve dokaze propisane odredbom članka 4. Pravilnika o izdavanju suglasnosti za obavljanje stručnih poslova prostornog uređenja:

1. fotokopiju rješenja o upisu u sudski registar iz kojeg je vidljivo da je ZAVOD ZA PROSTORNO PLANIRANJE d.d. iz Osijeka, registriran za obavljanje stručnih poslova prostornog uređenja te

2. dokaze da ima zaposlene ovlaštene arhitekta urbaniste :
- Sandra Horvat, dipl.ing.arh., ovlaštena arhitektica urbanistica, br.ovl. A-U 203
- i Vanesa Budač, dipl.ing.arh., ovlaštena arhitektica urbanistica, br.ovl. A-U 180
- Za svaku od navedenih ovlaštenih arhitektica urbanistica priloženo je :
- a) rješenje o upisu u Imenik ovlaštenih arhitekata urbanista i
- b) izvornik potvrde o podacima evidentiranim u matičnoj evidenciji Hrvatskog zavoda za mirovinsko osiguranje ne starije od 30 dana.

Uvidom u navedenu dokumentaciju utvrđeno je da podnositelj zahtjeva ispunjava sve uvjete za izdavanje zatražene suglasnosti.

Slijedom izloženog, a sukladno odredbi članka 96. stavak 1. Zakona o općem upravnom postupku („Narodne novine“, br. 47/09.), riješeno je kao u točki I. izreke ovog rješenja.

Sukladno odredbi članka 10. stavak 2. Zakona o poslovima i djelatnostima prostornog uređenja i gradnje, riješeno je kao u točki II. izreke ovog rješenja.

Sukladno odredbi članka 10. stavak 1. istog Zakona, riješeno je kao u točki III. izreke ovog rješenja.

Upravna pristojba u državnim biljezima u iznosu od 35,00 kn po Tar.br. 1. i 2. Tarife upravnih pristojbi Uredbe o tarifi upravnih pristojbi („Narodne novine“, broj 8/17) nalijepljena je na zahtjevu i poništena.

UPUTA O PRAVNOM LIJEKU:

Ovo je rješenje izvršno u upravnom postupku i protiv njega se ne može izjaviti žalba, ali se može pokrenuti upravni spor pred Upravnim sudom u Osijeku. Upravni spor pokreće se tužbom koja se podnosi u roku od 30 dana od dana dostave ovog rješenja. Tužba se navedenom Upravnom sudu predaje neposredno u pisanom obliku ili usmeno na zapisnik, ili se šalje poštom, odnosno dostavlja elektronički.



Dostaviti:

1. ZAVOD ZA PROSTORNO PLANIRANJE d.d.,
n/p Krunoslav Lipič, direktor
2. Evidencija suglasnosti, ovdje
3. Spis, ovdje



REPUBLIKA HRVATSKA
HRVATSKA KOMORA ARHITEKATA

Klasa: UP/I-034-02/16-02/196

Urbroj: 505-04-16-2

Zagreb, 25. travnja 2016.

Hrvatska komora arhitekata odlučujući o zahtjevu KRUNOSLAVA LIPIĆA, dipl.ing.arh., u predmetu upisa u Imenik ovlaštenih arhitekata urbanista na temelju članka 26. Zakona o komori arhitekata i komorama inženjera u graditeljstvu i prostornom uređenju (Narodne novine broj 78/15), i članka 37. Statuta Hrvatske komore arhitekata (Narodne novine broj 140/15), po zahtjevu stranke donosi

RJEŠENJE

1. U **Imenik ovlaštenih arhitekata urbanista** upisuje se **KRUNOSLAV LIPIĆ**, dipl.ing.arh., pod rednim brojem **177**, s danom upisa **25.04.2016.** godine.
2. Upisom u **Imenik ovlaštenih arhitekata urbanista** **KRUNOSLAV LIPIĆ**, dipl.ing.arh., stječe pravo na uporabu strukovnog naziva **ovlašteni arhitekt urbanist** i pravo na obavljanje stručnih poslova temeljem članka 47. Zakona o poslovima i djelatnostima prostornog uređenja i gradnje i članka 48. Statuta Hrvatske komore arhitekata, te pravo na pečat i iskaznicu ovlaštenog arhitekta urbanista.
3. Upisom u Imenik ovlaštenih arhitekata urbanista, **KRUNOSLAVU LIPIĆU**, dipl.ing.arh., Komora izdaje pečat i iskaznicu ovlaštenog arhitekta urbanista.
4. Upisnina u iznosu od 1.000,00 kn uplaćena je na račun Hrvatske komore arhitekata.
5. Žalba protiv ovog rješenja ne odgađa njegovo izvršenje.

Obrazloženje

KRUNOSLAV LIPIĆ, dipl.ing.arh. podnio je ovom javnopravnom tijelu zahtjev za upis u Imenik ovlaštenih arhitekata urbanista Hrvatske komore arhitekata dana 11.04.2016. godine.

Hrvatska komora arhitekata provela je postupak razmatranja dostavljenog potpunog zahtjeva imenovanog sukladno članku 64. st. 2. Zakona o komori arhitekata i komorama inženjera u graditeljstvu i prostornom uređenju i čl. 4. Pravilnika o upisima u imenike, upisnike i evidencije Hrvatske komore arhitekata te je utvrđeno da je KRUNOSLAV LIPIĆ:

- upisan u Imenik ovlaštenih arhitekata – stručni smjer ovlašteni arhitekt temeljem rješenja Klasa: UP/I-350-07/99-01/756, od 01.09.1999. godine,
- da je položio stručni ispit dana 29.05.1996. godine,
- da je završio odgovarajući studij i stekao akademski naziv diplomirani inženjer arhitekture,
- da je stekao odgovarajuće stručno iskustvo,
- da ima prebivalište na teritoriju Republike Hrvatske,
- da protiv njega nije pokrenuta istraga, odnosno da se ne vodi kazneni postupak zbog kaznenog djela koje se vodi po službenoj dužnosti,
- da je uplatio upisninu sukladno Odluci o visini upisnine i članarine Hrvatske komore arhitekata.

KRUNOSLAV LIPIĆ, dipl.ing.arh., je prema odredbama Zakona o Hrvatskoj komori arhitekata i inženjera u graditeljstvu bio upisan u Imenik ovlaštenih arhitekata – stručni smjer ovlašteni arhitekt i po toj osnovi obavljao poslove ovlaštenog arhitekta.

Prema odredbi čl. 64. st. 2. Zakona o komori arhitekata i komorama inženjera u graditeljstvu i prostornom uređenju imenovani je temeljem stečenih prava upisan u Imenik ovlaštenih arhitekata urbanista.

Temeljem ovako utvrđenog činjeničnog stanja ispunjeni su uvjeti propisani u čl. 27. Zakona o komori arhitekata i komorama inženjera u graditeljstvu i prostornom uređenju i članku 6. Pravilnika o upisima u imenike, upisnike i evidencije Hrvatske komore arhitekata.

KRUNOSLAV LIPIĆ, dipl.ing.arh. upisom u Imenik ovlaštenih arhitekata urbanista Hrvatske komore arhitekata od dana 25.04.2016. godine stječe pravo na uporabu strukovnog naziva ovlašteni arhitekt urbanist, pravo na pečat i iskaznicu, te sva prava i obveze sukladno Zakonu o komori arhitekata i komorama inženjera u graditeljstvu i prostornom uređenju, Zakonu o poslovima i djelatnostima prostornog uređenja i gradnje i Statutu Hrvatske komore arhitekata.

Slijedom ovako utvrđenog činjeničnog stanja zahtjevu je valjalo udovoljiti, te primjenom odredbi Zakona o komori arhitekata i komorama inženjera u graditeljstvu i prostornom uređenju, Zakona o poslovima i djelatnostima prostornog uređenja i Statuta Hrvatske komore arhitekata i gradnje riješiti kao u izreci.

Uputa o pravnom lijeku:

Protiv ovog rješenja može se izjaviti žalba Ministarstvu graditeljstva i prostornoga uređenja, u roku od 15 dana od dostave ovog rješenja.

Upravna pristojba po tarifnom broju 1. i 2. Tarife upravnih pristojbi Zakona o upravnim pristojbama (NN br. 8/96, 77/96, 131/97, 68/98, 66/99, 145/99, 30/00, 116/00, 163/03, 17/04, 110/04, 141/04, 150/05, 153/05, 129/06, 117/07, 25/08, 60/08, 20/10, 69/10, 126/11, 112/12, 19/13, 80/13, 40/14, 69/14, 87/14 i 94/14) naplaćena je i poništena na podnesku.

Predsjednica Hrvatske komore arhitekata
Željka Jurković, dipl.ing.arh.

Željka Jurković



Dostaviti:

1. KRUNOSLAV LIPIĆ
2. U Zbirku isprava Komore

ZAVOD ZA PROSTORNO PLANIRANJE d.d. OSIJEK

Na temelju Članka 82. stavka 1. Zakona o prostomom uređenju (NN br. 153/13, 65/17, 114/18, 39/19, 98/19), direktor Zavoda donosi

RJEŠENJE**O IMENOVANJU ODGOVORNOG VODITELJA NACRTA
PRIJEDLOGA DOKUMENTA PROSTORNOG UREĐENJA**

I

Imenuje se Krunoslav Lipić, dipl.ing.arh. za Odgovornog voditelja Nacrta prijedloga IV. Izmjena i dopuna Prostornog plana uređenja Općine Ernestinovo.

II

Ovo Rješenje stupa na snagu danom donošenja.

Osijek, 23. 11. 2022.

ZAVOD ZA PROSTORNO PLANIRANJE
d. d.
O S I J E K
Vijeće Paje Kotarića 5a

Direktor:
Krunoslav Lipić, dipl.ing.arh.

